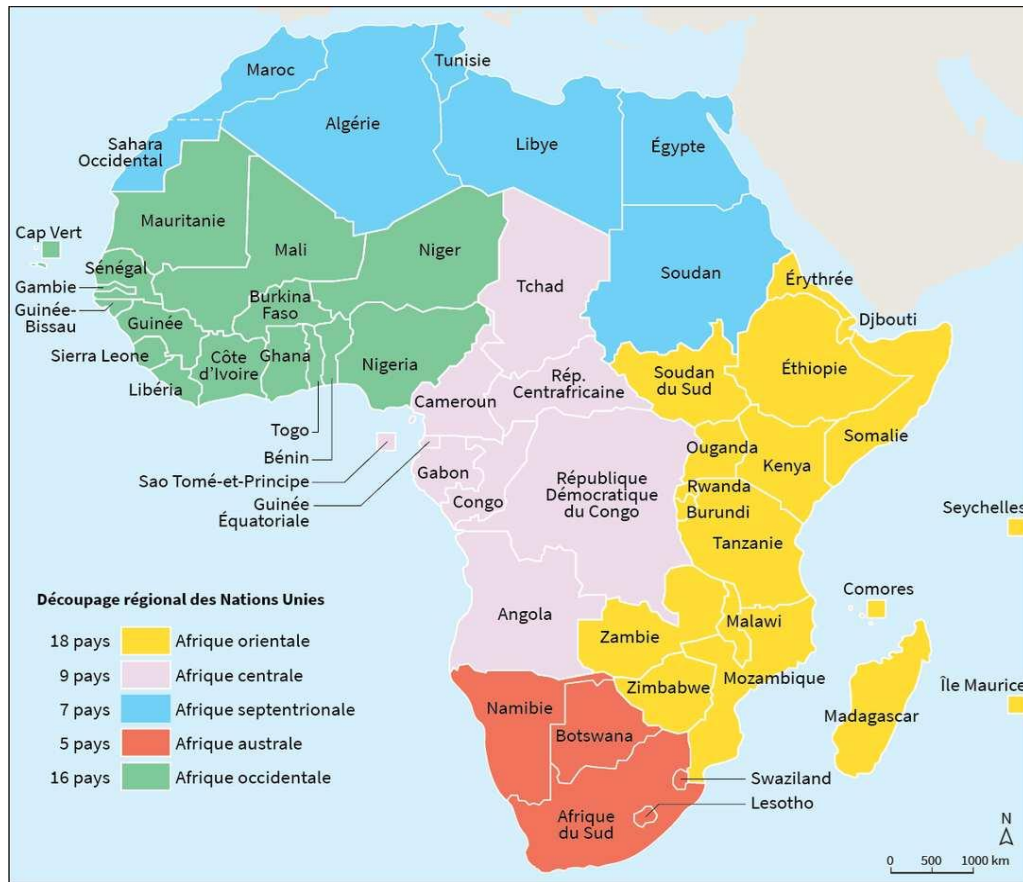


Niveau : Seconde

Discipline : Géographie

Thème 4: L'Afrique australe, un espace en profonde
mutation/ 8 à 10 H

L'Afrique australe définie par l'ONU



Conception et réalisation : J.-B. Bouron, Géoconfluences 2017
d'après United Nations Statistics Division



Tableau et texte extraits de l'article de Ph. Gervais – lambony, «L'Afrique australe au singulier et au pluriel», L'IG vol. 63, n°5, 1999

Tab. 1 : population et économie des dix pays d'Afrique australe

	Superficie (km ²)	Population (millions)	Taux d'urbanisation (%)	Mortalité infantile (/000)	PNB/ habitant (US \$)	Principaux produits exportés
Afrique du Sud	1 219 090	40,6	53,7	53	3 000	Or, minerais
Angola	1 246 700	12	33	126	620	Pétrole, diamants
Botswana	581 730	1,6	36	35	2 600	Diamants, cuivre, bœuf
Lesotho	30 355	2,2	25	46	660	Laine
Malawi	118 484	11	15	134	220	Tabac, thé, sucre
Mozambique	801 590	19	36	162	80	Crevettes, coton
Namibie	824 268	1,7	32	57	1 700	Diamants, minerais
Swaziland	17 364	1,1	40	74	1 000	Sucre, bois
Zambie	752 618	10,5	56	107	360	Cuivre, cobalt
Zimbabwe	390 759	11,5	32	47	520	Tabac, or, minerais
Total ou moyenne	5 982 958	111,2	35,87	84,1	1 076	

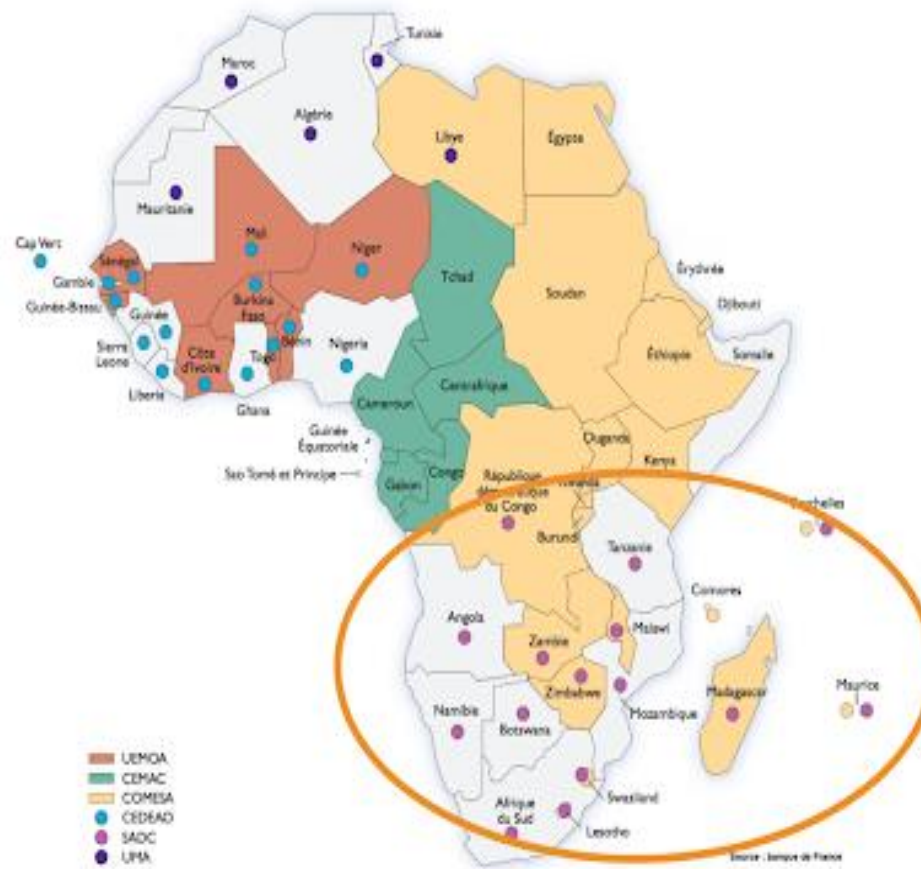
Données IDH/ Pib

	IDH	Pib/ hab. 1990 Dollars US	Pib/ hab. 2017 Dollars US
Afrique du Sud	0,699	6270	13497
Angola	0,581	2995	6643
Botswana	0,717	5131	16988
Lesotho	0,520	891	2925
Mozambique	0,437	244	1247
Namibie	0,647	3740	10448
Eswatini (Swaziland)	0,588	3476	8640
Zimbabwe	0,535	1866	2428
Malawi	0,477	481	1202
Zambie	0,588	1513	4024

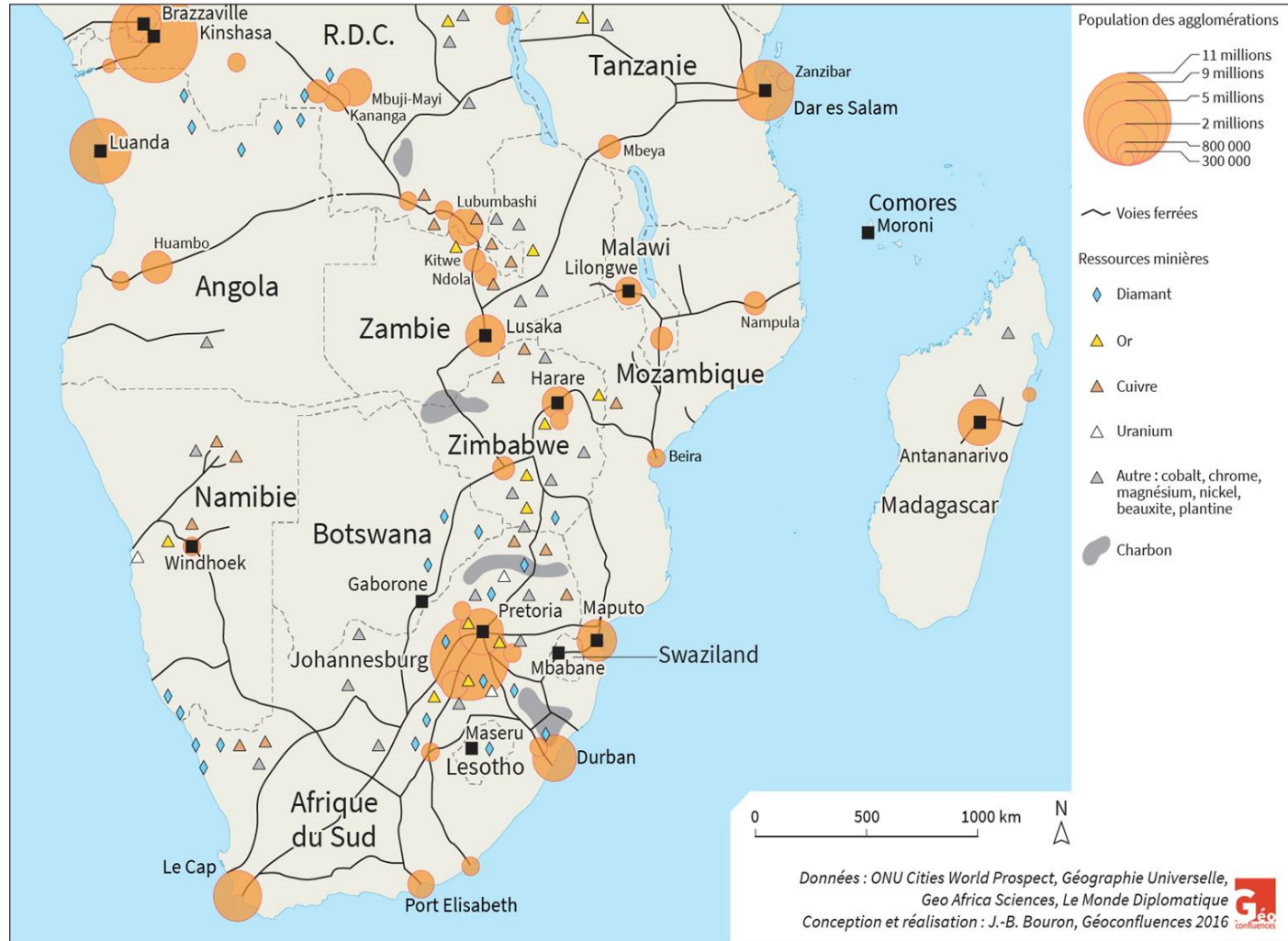
L'Afrique australe, finistère sud du continent africain, dans une acception large: 10 états (...) entre la frontière nord de l'Angola et le Cap Agulhas au sud (...) Si l'Afrique australe, (...) existe, son unité est d'abord fondée sur la domination de l'économie minière, surtout parce que les mines ont conditionné les flux financiers et migratoires historiques. (...) les dix pays ont été au cours de leur histoire récente impliqués dans les problèmes économiques et politiques de l'Afrique du Sud. (...) La dépendance vis à vis de la 'Afrique du Sud a été le fait de tous aussi, soit dépendance complète (Lesotho, Namibie, Swaziland...) soit par le biais du contrôle des axes de communication (Mozambique, Zambie, Zimbabwe...) soit par une politique de coopération dans le cas du Malawi. (...) Il est clair que l'Afrique du Sud (...) est le cœur (ou le centre) de l'Afrique australe: nœud des transports, (...) lieu d'origine des principaux flux de capitaux, principal partenaire économique de la plupart des autres pays, modèle ou repoussoir culturel et politique...

Ph. Gervais – Lambony

La Communauté de développement d'Afrique australe (SADC en anglais)



Les ressources minières



Au sein de cet espace composite, la présence de ressources minières diversifiées permet de comprendre, dans un premier temps, la forte extraversion de la région. Aujourd'hui, plus de la moitié de la production mondiale de vanadium, de platine et de diamant se trouvent en Afrique australe, où l'on trouve également 36 % de la production d'or et 20 % de la production de cobalt. Seul le pétrole est plus rare car uniquement présent en Angola, tandis que de nouvelles découvertes d'immenses gisements de gaz offshore ont été faites sur la côte nord du Mozambique. Les ressources minières représentaient en 2015 18 % du PIB sud-africain, 12 % du PIB de la Zambie, 11,5 % du PIB de la Namibie et 15 % du PIB zimbabwéen et 5 % du PIB du Mozambique. Cette présence massive de ressources minières a donné lieu à la construction rapide d'infrastructures de transport. Comme dans d'autres colonies africaines, un réseau ferroviaire fait de lignes pénétrantes se développe pour joindre les zones d'extraction aux ports coloniaux, en particulier Le Cap, Durban et Maputo. Toutefois, l'existence de zones minières en de nombreux endroits en Afrique australe, l'industrialisation rapide (en particulier en Afrique du Sud) et les événements géopolitiques sont autant de facteurs qui différencient le réseau ferré d'Afrique australe des autres régions d'Afrique: celui-ci lie tous les pays entre eux, et constitue la majeure partie du réseau ferroviaire africain.

L'importance des gisements miniers entraîne également une urbanisation et une industrialisation sans précédent dès le XIXe siècle.

Source: Solène Baffi et Jeanne Vivet, «L'Afrique australe: un ensemble composite, inégalement intégré à la mondialisation», Géoconfluences, janvier 2017.

Migrations africaines

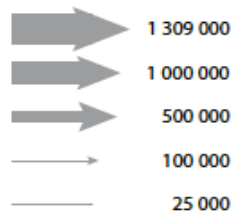
Migrations africaines

Origines et destinations des migrants africains, situation en 2010

Migrations :

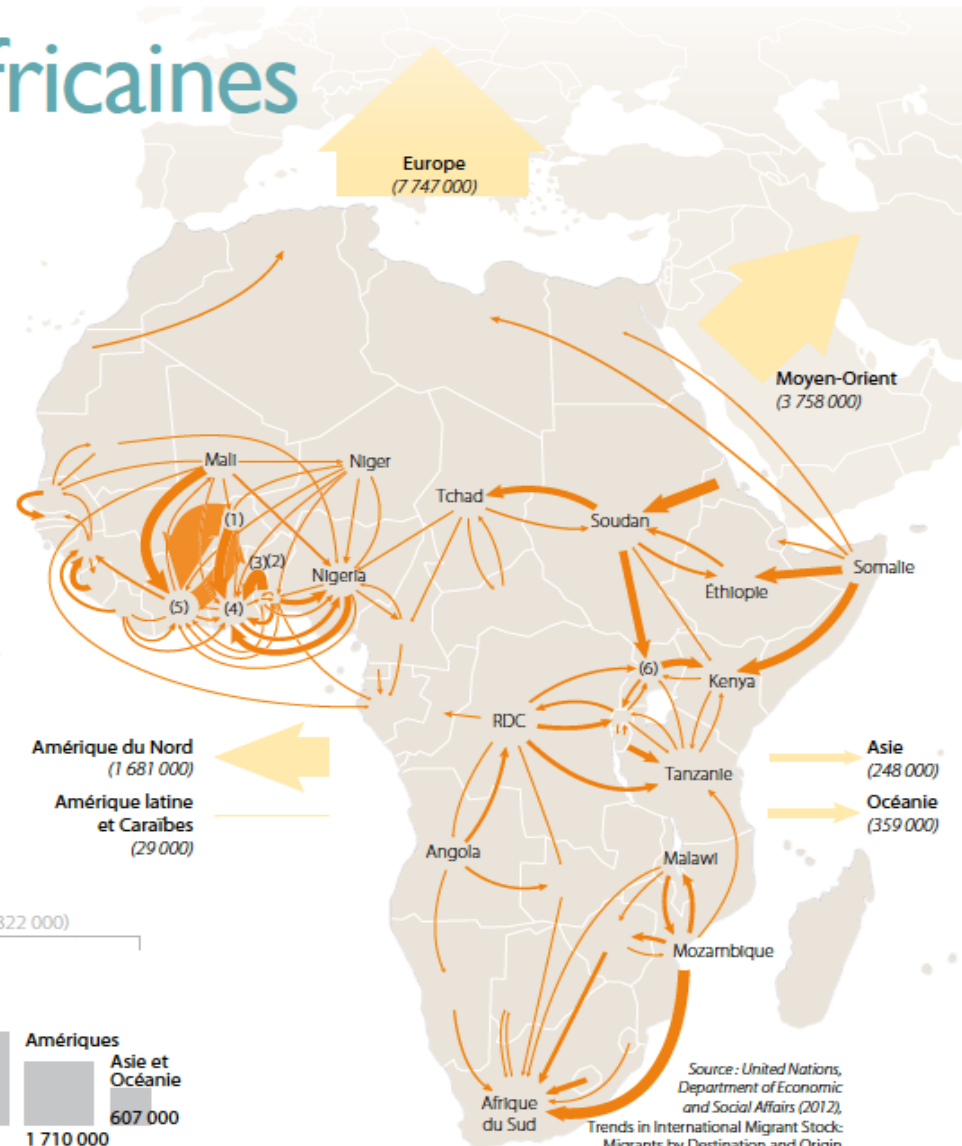
- █ intra-africaines (par pays)
- █ extra-africaines (par régions)

Nombre de migrants, 2010

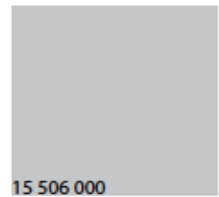


Seules les valeurs supérieures à 25 000 sont représentées, soit 88 % des migrations intra-africaines

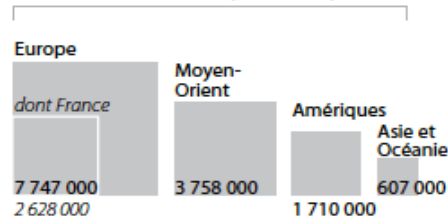
- 1 Burkina Faso
- 2 Bénin
- 3 Togo
- 4 Ghana
- 5 Côte d'Ivoire
- 6 Ouganda



INTRA-AFRICAINES

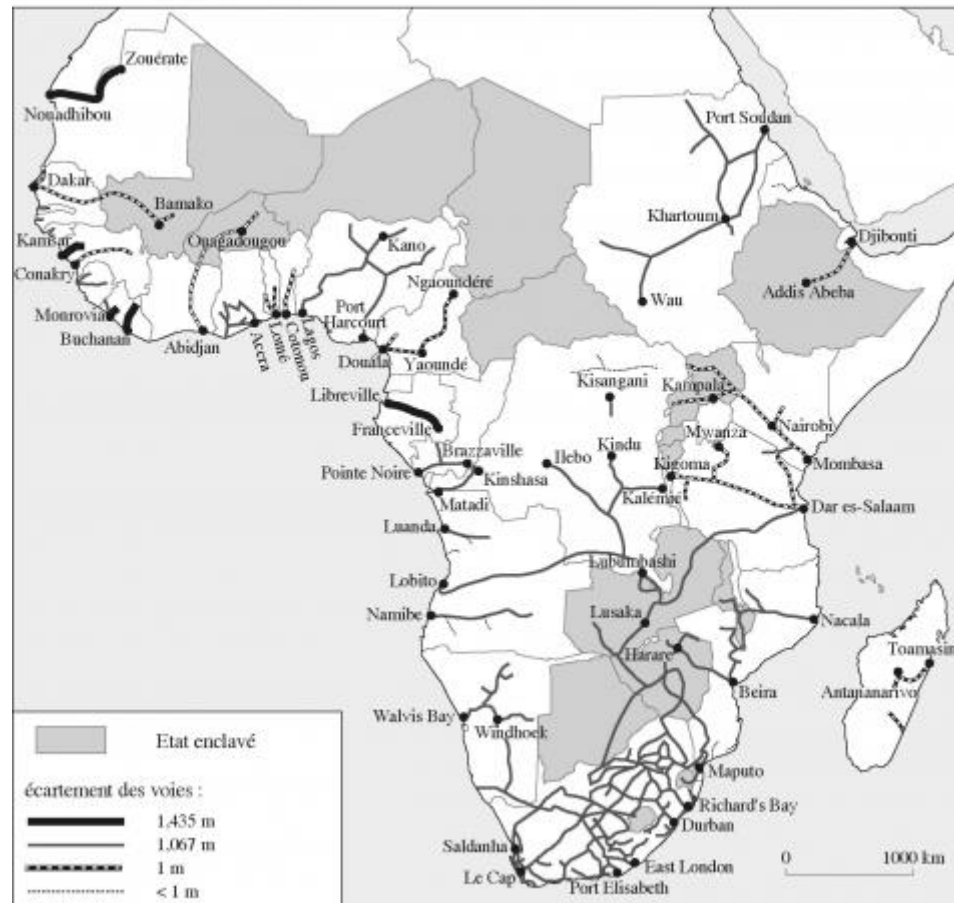


EXTRA-AFRICAINES (13 822 000)



Principales infrastructures de transport (R. Pourtier, *Afriques noires*)

Des réseaux ferroviaires fragmentés



source : Pourtier, "Afriques Noires", Hachette, 2001

Dans le delta de l'Okavango, Bostwana



Paysage du Lesotho



Afri – ski, station du Lesotho



Une plage de Durban



Johannesburg



Boa Vista, bidonville de Luanda



Publicités tourisme

Partir.com

Partons à la découverte des régions de l'Afrique du Sud !

Partez sur des terres d'aventures ! Découvrez la fabuleuse ville diamantaire de Kimberley, dévalez des dunes de sables en sandboard ou encore admirez l'écosystème unique de cette région.

Safaris, réserves naturelles, observation des oiseaux, berceau de cultures anciennes, il n'y a pas de doute vous êtes bien au Limpopo !

En quête d'ambiance citadine, Johannesburg est faite pour vous ! Branchée et culturellement riche, elle a de quoi séduire. Dans la province de Mpumalanga, montagnes et vallées permettent la pratique de nombreuses activités de plein air.

La province de Gauteng et de Mpumalanga

Le Cap Nord

Limpopo

Le Cap

Le Cap Oriental

Région de contrastes entre modernité et authenticité. Au-delà, monts et merveilles comme la possibilité de voir des lions, des léopards, des buffles, la région offre également de nombreux sites historiques et d'innombrables parcours de randonnée.

Région aux multiples plages dorées, au haut sommet du Table Mountain, Capitale du design Cape Town est un passage obligatoire lors de votre séjour en Afrique du Sud.

La faune et la flore de cette région sont particulièrement riches et colorées. Sommets enneigés, forêts luxuriantes, littoraux sauvages etc.

400 Km

COPYRIGHT - PARTIR.COM

Namibie
Botswana

Chutes de Victoria Falls • Chobe
Delta de l'Okavango • Kgalagadi

Nelles Verlag

Une poésie d'animaux • Kirsch de Forêt Noire et Millipap
Chez les Himbas en Kaokoland

De bons plans de voyage personnalisés • Cartographie détaillée • Avec un atlas d'histoire et de culture

«L'exceptionnelle beauté des paysages namubiens se révèle à travers ses déserts de dunes grandioses, qui comptent parmi les plus vieux au monde, ses canyons vertigineux, ses singuliers lacs salés et ses hauts plateaux couverts de savane. Cet environnement extrême abrite une faune surprenante, particulièrement variée dans la cuvette d'Etosha et les parcs transfrontaliers du Chobe, de Victoria Falls et de l'Okavango. Histoire.»

Guide de voyage Nelles – Verlag, 2017

Né sur le plateau angolais, l'Okavango vient mourir au nord du Botswana dans les marécages d'un vaste delta intérieur. Partout ailleurs des masses compactes forment des plateaux étagés entre 1000 et 2000 mètres. Du plateau angolais les eaux s'écoulent vers l'est: celles qui ne se perdent pas dans le delta de l'Okavango rejoignent l'océan Indien par le Zambèze, au terme d'un parcours de 2660 km.

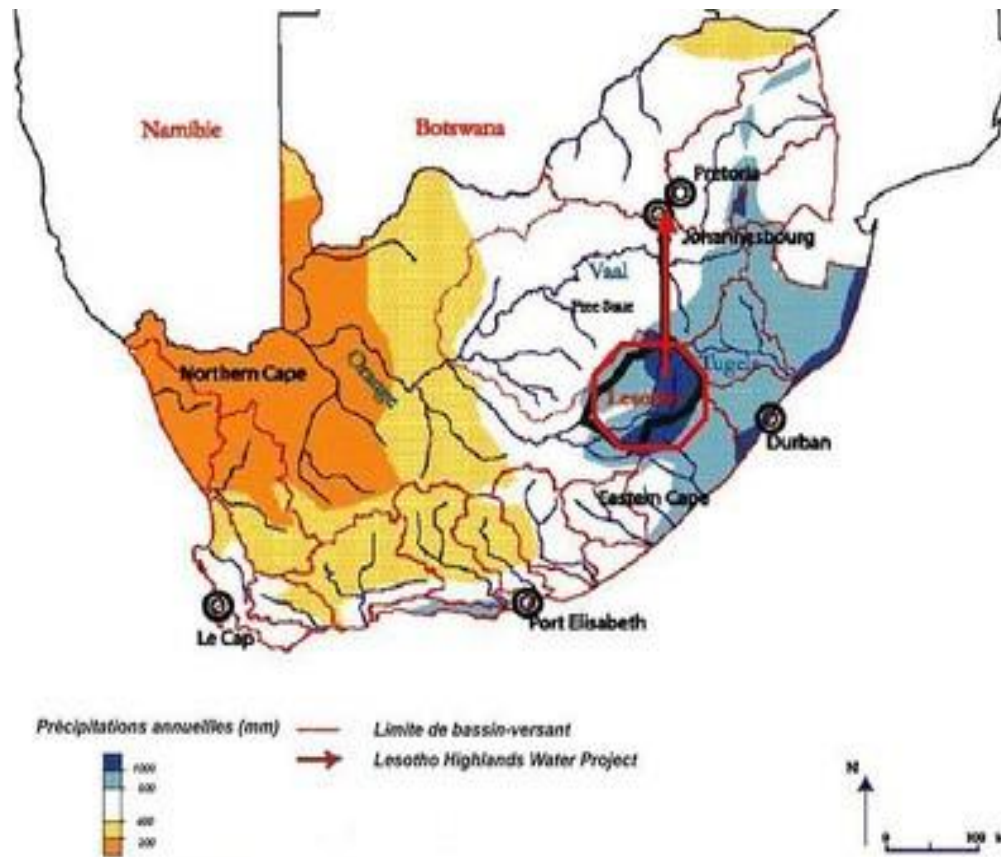
Les Afrikaners ont donné le nom de *veld* aux plateaux sud – africains, à ces espaces infinis, où les vents courent sur une végétation rase, herbeuse ou steppique. L'horizontalité domine. Le Drakensberg (point culminant 3482 mètres) offre de véritables paysages montagnards. Grâce à son enneigement hivernal (juillet – août), le Lesotho est même équipé de deux stations de ski. Au Zimbabwe, le pittoresque des paysages tient à la fantaisie chaotique des amoncellements de blocs rocheux qui font la réputation du parc de Matobo. Les fossés d'effondrement (rifts) se succèdent sur plusieurs milliers de km, de la Mer Rouge au lac Malawi, dont le fond plonge à 700 mètres sous le niveau de la mer (...) lac enchâssé qui constitue des paysages d'une grande beauté.

A partir de Roland Pourtier, *Afriques noires*, Hachette supérieur, coll. «Carré Géographie», 2e édition revue et augmentée, 2010.

Un tourisme d'avenir?

Le tourisme peut-il prendre la relève du secteur primaire pour assurer développement et emploi? Rien n'est moins sûr, mais Botswana, Lesotho et Swaziland essaient d'y croire.(...) Le Botswana dispose de vastes réserves naturelles. (...) Ses trois grands parcs sont le Gemsbock Park, le Kalahari Central Reserve et surtout les parcs de l'Okavango. Le delta de l'Okavango, merveille naturelle foisonnant d'animaux sauvages, reçoit près de 50 000 visiteurs par an (...) Les enjeux sont importants puisque le tourisme, s'il ne représente que 2 à 3% du Pib selon les années, fournit au moins 30% des emplois du secteur informel. (...) L'Okavango est menacé: dans ce pays sans eau, il représente une richesse convoitée. Des projets de canalisation prévoient de détourner une partie de cette manne aquatique vers les centres de production de diamant et les villes. Enfin la Namibie a mis au point un projet de détournement en amont des eaux de l'Okavango, pour alimenter Windhoek, ce qui est une cause de discordance grave entre les deux pays. **Source, L'Afrique du Sud et ses voisins, Ph. Gervais – Lambony, pages 179 – 180.**

Lesotho Highlands Water Project




Un modèle de développement inégalitaire épuisé? (exemple de la RSA) / Atlas de l'Afrique, un continent émergent?

L'État tente de conjuguer croissance forte et redistribution équitable. Les politiques publiques ont abouti à des progrès certains : construction de 2,8 millions de logements subventionnés de 1994 à 2014, taux d'électrification atteignant 85%, accès à l'eau potable pour 8 millions d'individus, aide sociale pour 16 millions de personnes, fourniture gratuite aux plus démunis de 6 mètres cube d'eau et de 50 kWh d'électricité par mois. Les actions en faveur des «non Blancs» ont permis l'émergence de classes moyennes (12 millions d'individus) et la pauvreté absolue a régressé. Néanmoins, la société sud-africaine reste une des plus inégalitaire du monde. En 2015, 25,2% des Sud africains, soit 13,8 millions de personnes vivaient avec moins de 31 euros par mois (seuil de pauvreté alimentaire) et 55,5% avec moins de 70 euros (seuil haut de pauvreté monétaire). Cette pauvreté de masse résulte d'un taux de chômage élevé: s'il atteint 27% en moyenne en 2017, il touche 41 % des Noirs. Ces derniers forment 80% de la population totale, et les 2/3 sont classés comme pauvres.

Strand et Nomzamo, Cape Town, Afrique du Sud

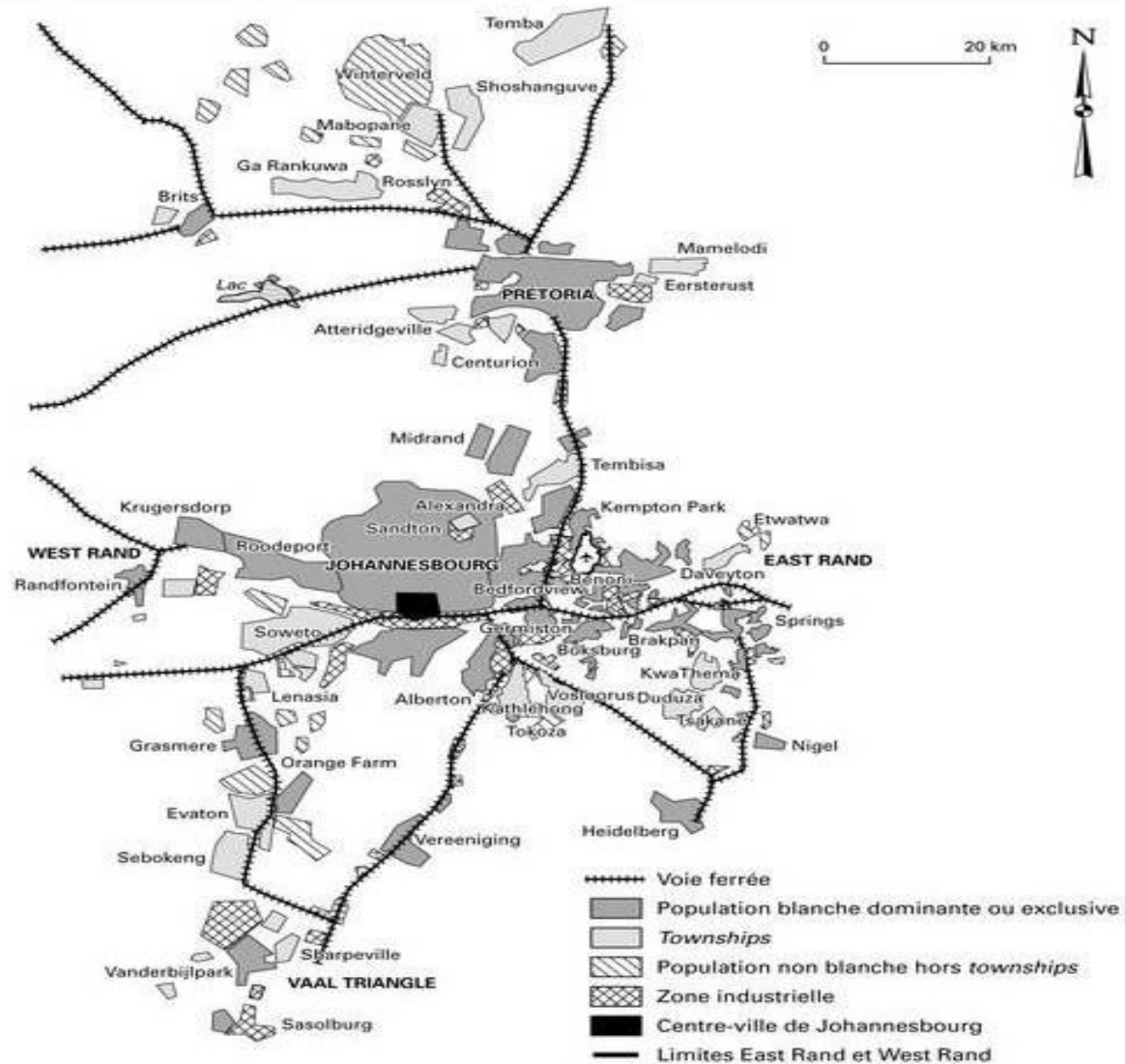


Caricature, les nouvelles élites noires, Zapiro
Met en scène Desmond Tutu face aux contradictions de l'Afrique du Sud post-
apartheid
Géoconfluences

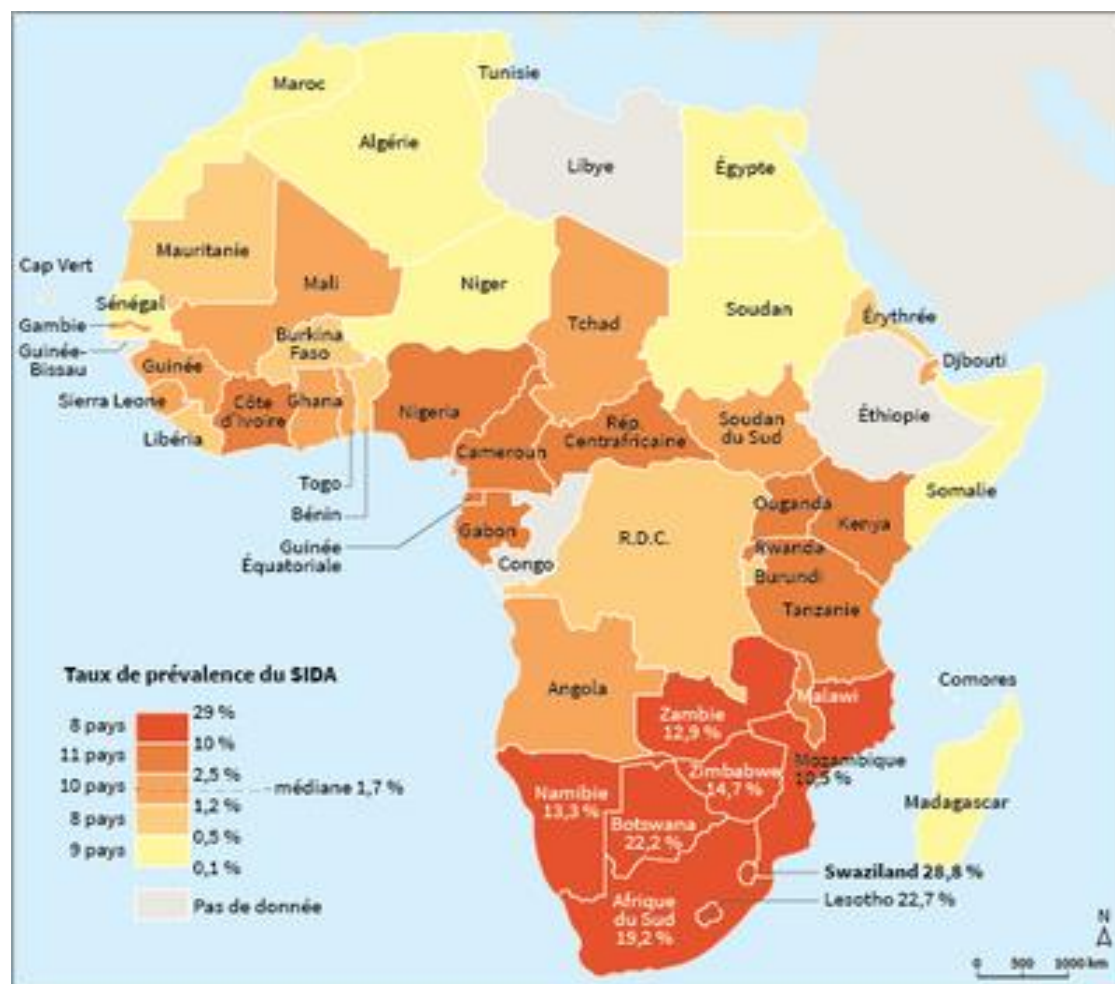


L'espace bâti à Johannesburg.

Philippe Gervais-Lambony, 2003, Territoires citadins. Quatre villes africaines,
Paris, Belin, coll.Mappemonde



Carte prévalence du SIDA en Afrique



L'Afrique du Sud, un cas d'étude encourageant dans la lutte contre le Sida

L'Afrique du Sud compte le plus grand nombre de personnes vivant avec le VIH au monde: elles sont 17,1 millions dans ce pays, selon les estimations de 2016. Après les années de déni, Pretoria a fait des progrès considérables dans la prévention, le dépistage et le traitement des malades du sida.

L'Afrique du Sud est en bonne voie pour réaliser les objectifs fixés par Onusida, programme des Nations unies (...)

Les autorités sud-africaines estiment que 86 % des personnes séropositives dans le pays connaissent leur statut sérologique actuellement. Après le dépistage, la mise sous traitement reste donc le principal levier d'action contre l'épidémie du sida dans ce pays. Aujourd'hui, 4 millions de personnes reçoivent un traitement anti-rétroviral en Afrique du Sud, un cas unique au monde.

Les efforts portent leurs fruits: le nombre de décès liés au VIH a été réduit de plus de moitié depuis 2005. (...) Pourtant, les défis restent nombreux en Afrique du Sud en matière de lutte contre le sida, notamment pour maintenir les patients sous traitement, surtout dans les zones rurales du pays. Et même si la parole se libère peu à peu, la stigmatisation est toujours une réalité pour de nombreuses personnes atteintes par le virus de l'immunodéficience humaine, le VIH.

Source: RFI/ 01-12-2017

Le Botswana, "miracle africain", France 24/ le 30 mars 2018 / Rémi Carlier

Le Botswana investit dimanche son nouveau président, Mokgweetsi Masisi, après la démission de Ian Khama. Une transition exemplaire, dans ce pays souvent présenté comme "l'exception du continent". (...) Le Botswana, frontalier de l'Afrique du Sud et du Zimbabwe, perpétue dimanche 1er avril sa tradition de stabilité démocratique. (...)

Pays le moins corrompu du continent, (...) avec l'une des économies les plus prospères, le Botswana est souvent présenté comme un "miracle africain". La richesse de son sol, qui fait de lui le troisième producteur mondial de diamants, lui a permis d'avoir une croissance annuelle moyenne de 9 % entre 1970 et 2000 et de sortir en 1994 du groupe des pays les moins avancés (PMA).

Contrairement à l'Angola (...) il n'a pas succombé à la "malédiction des matières premières" qui a déstabilisé tant de pays africains. Conscient que les diamants ne sont pas éternels, le Botswana (...) tente de diversifier son économie, notamment à travers l'exportation de viande bovine et le tourisme de luxe. Cette dernière activité, qui doit s'élargir à une clientèle de classe moyenne, emploie plus de 200 000 personnes.

Le Botswana s'est illustré comme modèle africain de la protection de l'environnement, salué par les ONG. Le pays, particulièrement riche en faune sauvage, applique une "tolérance zéro" pour les crimes contre l'environnement et est le seul véritable sanctuaire du continent pour les éléphants. Le gouvernement avait aussi fustigé la décision des États-Unis d'autoriser l'importation de trophées de chasse. (...)

(suite du texte)

Stable, riche et modèle de réussite en matière de développement, le Botswana fait néanmoins face ces dernières années à la baisse des cours mondiaux du diamant dont il est encore trop dépendant. Officiellement, 17,8 % de la population est au chômage, malgré des dépenses en faveur de l'éducation parmi les plus élevées de la planète. La rente diamantaire ne profite pas à tout le monde : en 2010, 19 % des Botswanais vivaient encore sous le seuil de pauvreté et 30 % à peine au-dessus.

Selon un rapport de la Banque mondiale d'octobre 2017, "l'inégalité des revenus au Botswana est l'une des plus élevées au monde". "Le modèle économique actuel a généré une forte dépendance envers l'État (en tant que principal investisseur et employeur), et a peu investi dans l'industrie manufacturière ou les services à valeur ajoutée. (...)

Par ailleurs, le pays souffre depuis longtemps de l'épidémie de sida, qui touche un habitant sur cinq et réduit significativement l'espérance de vie. (...)

Le nouvel ordre territorial sud africain, Sylvain Guyot

«Si l'on consulte une carte de l'Afrique du Sud (...), que de changements depuis 1994! (...) Les territoires de l'administration sont bouleversés pour permettre une meilleure redistribution des richesses entre des espaces encore très divisés. Des mécanismes sont mis en place pour redistribuer les terres et dédommager tous les habitants spoliés dans le passé. Des espaces attractifs autrefois marginalisés sont revitalisés (zones littorales et frontalières). Les toponymes rappelant en permanence l'ordre ancien sont modifiés, du nom des rues à ceux des provinces. (...)

Ces transformations territoriales ne sont pourtant pas toutes motivées par les mêmes objectifs. Si Nelson Mandela souhaitait la réconciliation entre les Blancs et les Noirs, Thabo Mbeki opte plutôt pour la Renaissance africaine. (...) Comment les objectifs de réconciliation et de renaissance se combinent-ils (...) pour déboucher sur une nouvelle géographie tiraillée entre héritages et changements? (...)

La réconciliation passe par le recouvrement de la liberté de circulation pour tous sur l'intégralité du territoire sud-africain, par le démantèlement des bantoustans, l'unification des territoires administratifs à tous les niveaux (provinces, municipalités), et par la revitalisation d'espaces autrefois marginalisés. (...)

Le gouvernement sud-africain a incité le développement de l'industrie ou du tourisme balnéaire sur un ensemble d'espaces potentiellement gagnants et pouvant être moteurs. Cette discrimination territoriale positive permet de réconcilier les intérêts économiques des Blancs, qui contrôlent, en partie, les secteurs industriel et touristique, avec le développement des besoins en services de base dans les espaces africains paupérisés. Les SDI, «Initiatives spatiales de développement», sont pilotés à partir de la Banque de Développement de l'Afrique australe en collaboration avec le gouvernement national. Ils sont chargés de revitaliser les zones transfrontalières et leur accès stratégique aux pays voisins (Corridor de Maputo). Ils participent aussi à la revitalisation touristique des zones littorales attractives, marginalisées dans le passé dans le cadre territorial des bantoustans (Lubombo SDI pour le KwaZulu et Wild Coast SDI pour le Transkei). Ils peuvent aussi se localiser dans des zones urbaines et sont alors reliés aux Zones de développement industriel (IDZ). (...)

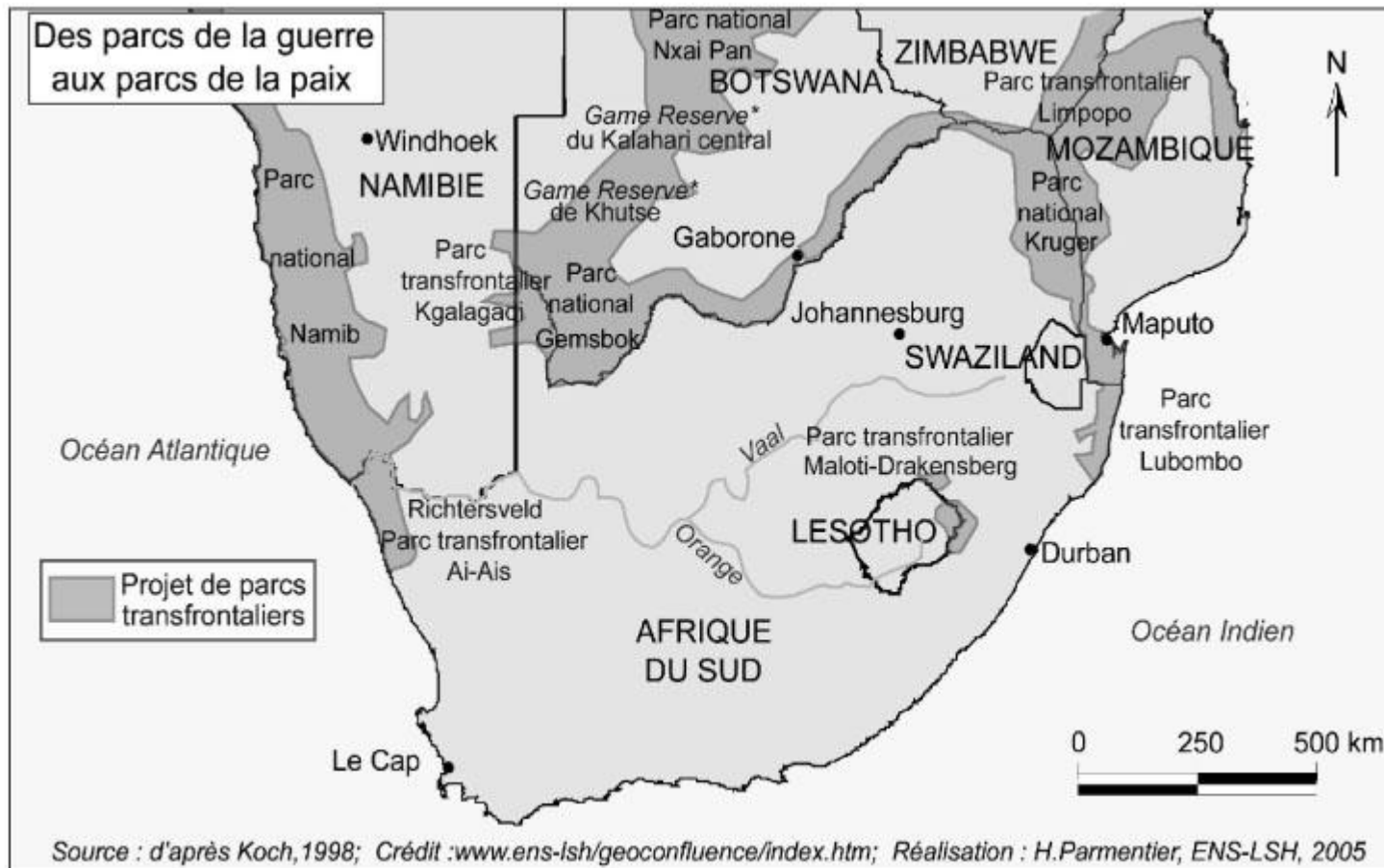
Suite du texte

En parallèle des SDI, les «parcs transfrontaliers de la paix» cherchent à promouvoir l'intégration régionale en Afrique australe, à multiplier les coopérations entre les pays grâce à une politique commune de conservation et de développement *via* le tourisme, et à réconcilier les Noirs avec les parcs naturels, véritables outils de ségrégation raciale pendant la colonisation. Ces «super-parcs» naturels réunissent les parcs préexistants de chaque côté des frontières nationales. Il s'agit d'effacer les divisions régionales entre le régime de l'*apartheid* et les Etats de la Ligne de front (Mozambique, Botswana, Zimbabwe). Un tel procédé concerne plusieurs régions transfrontalières: ainsi, le Great Limpopo Transfrontier Park réunit le parc Kruger sud-africain, le parc de Gaza au Mozambique et Gonarezhou au Zimbabwe.

Ces parcs ancrent donc l'Afrique australe comme zone majeure et innovante de la conservation de la nature dans le monde. Cela est en accord avec les discours tenus localement et internationalement sur le développement durable. De plus, les aspects sociaux, fondateurs de la politique post-*apartheid*, sont également présents: on met, bien sûr, l'accent sur le développement local provoqué par le tourisme, toujours contrôlé par les Blancs, et la gestion participative avec les Africains, garante de bonne gouvernance. La réconciliation territoriale sud-africaine permet certainement de construire une «nation arc-en-ciel» et de partager certaines ressources. Mais elle ne permet pas encore véritablement le «vivre-ensemble», qui est réservé à la partie la plus aisée et cultivée de la population pouvant se mélanger dans les quartiers les plus favorisés.»

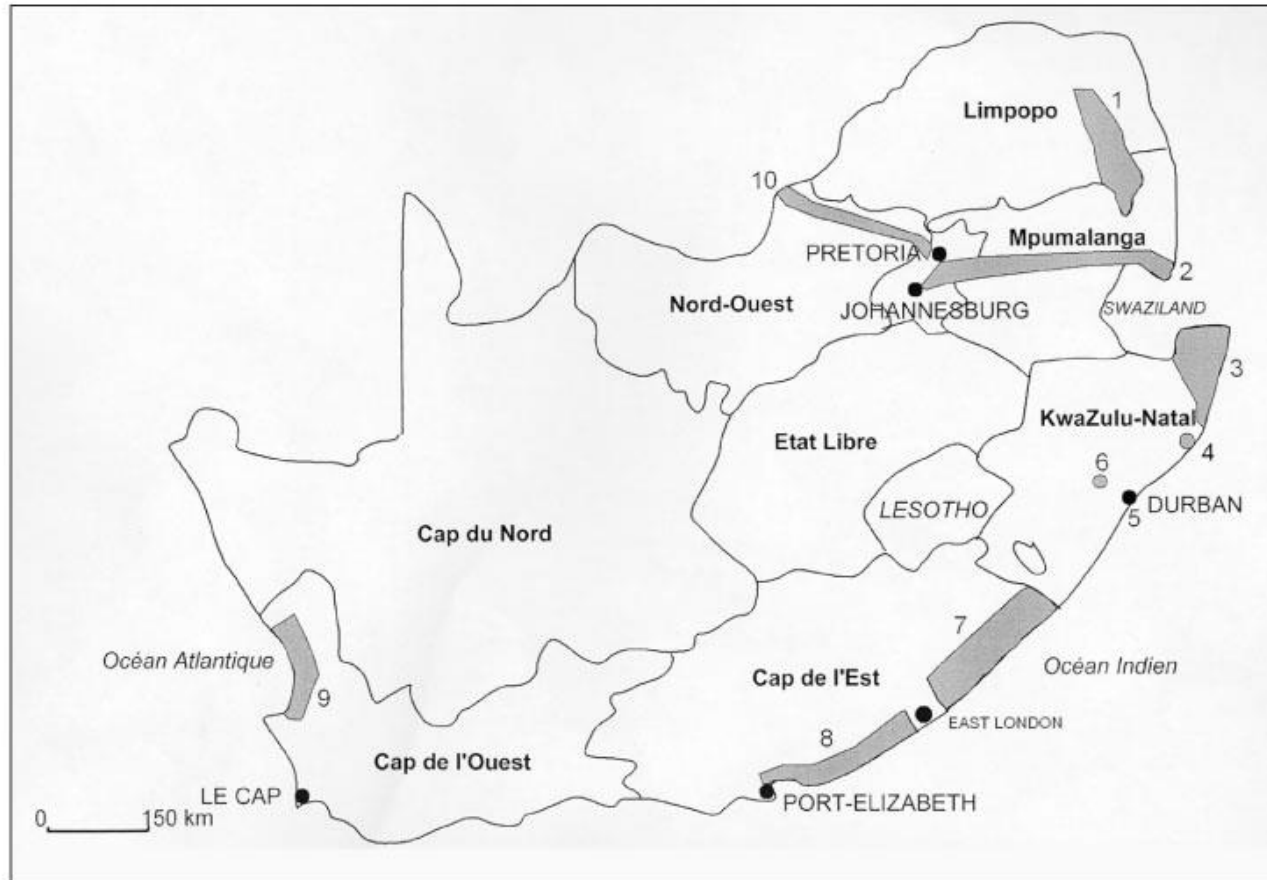
Source: *Le nouvel ordre territorial sud-africain, entre réconciliation et renaissance*, Sylvain Guyot, dans *Etudes*, 2006/9, tome 405, pages 165 à 177 (article en ligne : <https://www.cairn.info/revue-etudes-2006-9-page-165.htm>)

Les parcs transfrontaliers de la paix : une stratégie territoriale frontalière



Les SDI d'Afrique du Sud

- 1) Phalaborwa SDI (industrie et tourisme) ; 2) Corridor de Maputo (industrie, agriculture et tourisme) ; 3) Lubombo SDI (agriculture et tourisme) ; 4) Richards Bay SDI et IDZ (industrie) ; 5) Durban SDI et IDZ (industrie) ; 6) Pietermaritzburg SDI (industrie et tourisme) ; 7) Wild Coast SDI (agriculture et tourisme) ; 8) Fish River SDI ; 9) West Coast SDI ; 10) Platinum SDI (Industrie et tourisme). Pretoria et Johannesburg sont dans la province du Gauteng.



L'exploitation du diamant au Botswana

Botswana, richesses diamantifères et développement



Cette carte a été réalisée en rassemblant des données récoltées pour les mines de diamants sur le site : www.diamants-infos.com, et pour les réserves naturelles : www.absolu-voyages.com. Aujourd'hui, l'un des enjeux essentiels du développement du Botswana est de diversifier son activité pour réduire sa dépendance à la rente générée par les diamants, moteur du développement exceptionnel du pays après l'indépendance.

