

# **Terminales ES-L /Histoire**

## **Regards historiques sur le monde actuel**


### **Thème 3 - Puissances et tensions dans le monde de la fin de la Première Guerre mondiale à nos jours**

#### **Question 2**

#### **Le Proche et le Moyen-Orient, un foyer de conflits depuis la fin de la Première Guerre mondiale**


**Denis Ferrand  
Lycée de Ribérac, Dordogne**

**C'est une question complexe, un sujet vaste qui invite les élèves à réfléchir sur **un temps assez long** ( « depuis la fin de la première guerre mondiale à nos jours ») et **sur l'ensemble du Proche et Moyen-Orient.****



**PREVOIR AU MOINS 8H  
SACHANT QUE L'ON  
DISPOSE DE 18H POUR  
L'ENSEMBLE DU THEME 3**

**PRIVILEGIER LES CARTES,  
SEUL MOYEN DE FAIRE  
CORRECTEMENT LE TOUR  
DE LA QUESTION**



Ne pas perdre de vue que cette question s'inscrit dans une **perspective de compréhension du monde contemporain**. Il faut surtout donner aux élèves des grilles de lecture du Proche et Moyen-Orient actuel.

Le programme insiste sur la notion de **conflits** qui touchent cette région et demande d'insister donc sur **les facteurs** de ces derniers

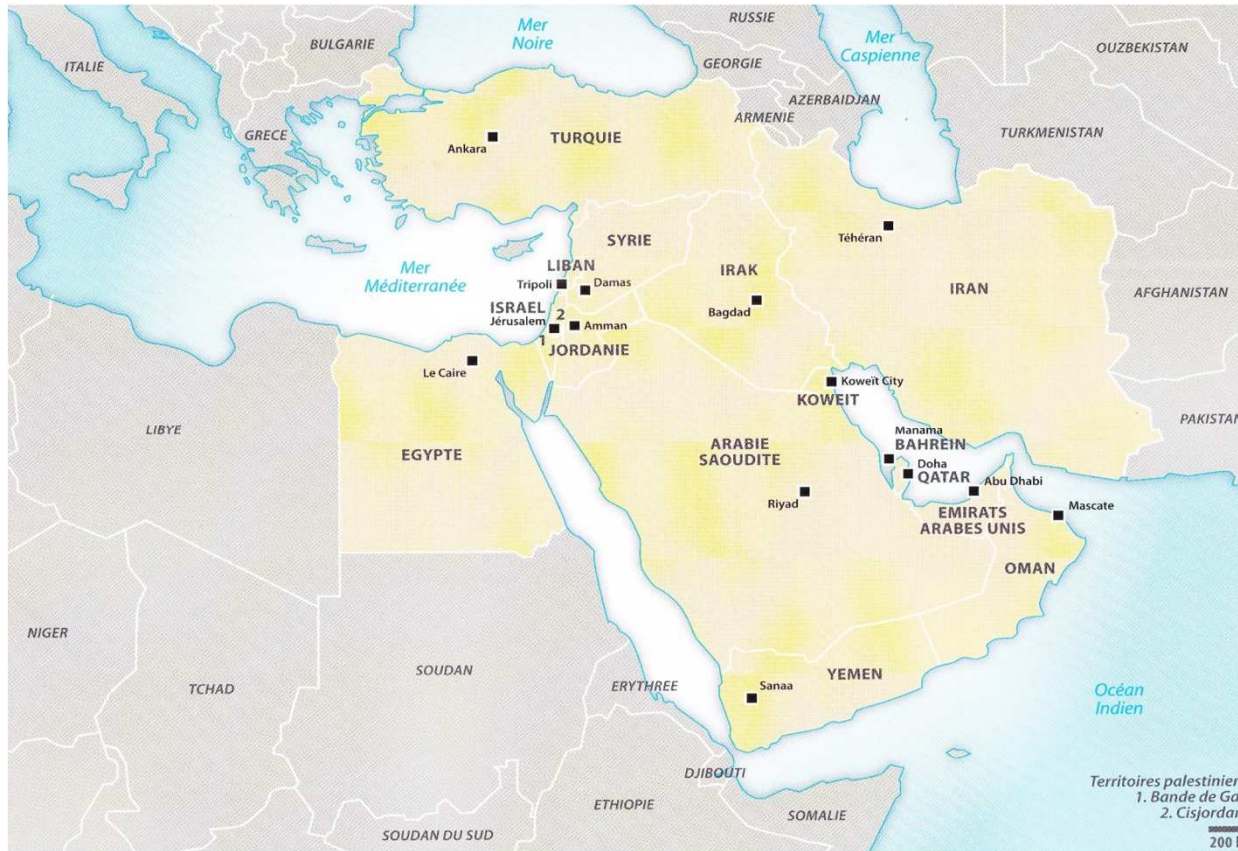
### PROBLEMATIQUES :

QUELS SONT LES ORIGINES ET LES FACTEURS DES CONFLITS QUI SECOUENT LE MOYEN-ORIENT AUJOURD'HUI?

POURQUOI LE MOYEN-ORIENT EST-IL UNE REGION CLÉ AU SEIN DE L'ESPACE GEOPOLITIQUE ET ECONOMIQUE MONDIAL?

# 1. Introduction

## TRAVAIL DE DEFINITION



Dans un premier temps, on définit le Moyen-Orient à partir d'une carte politique

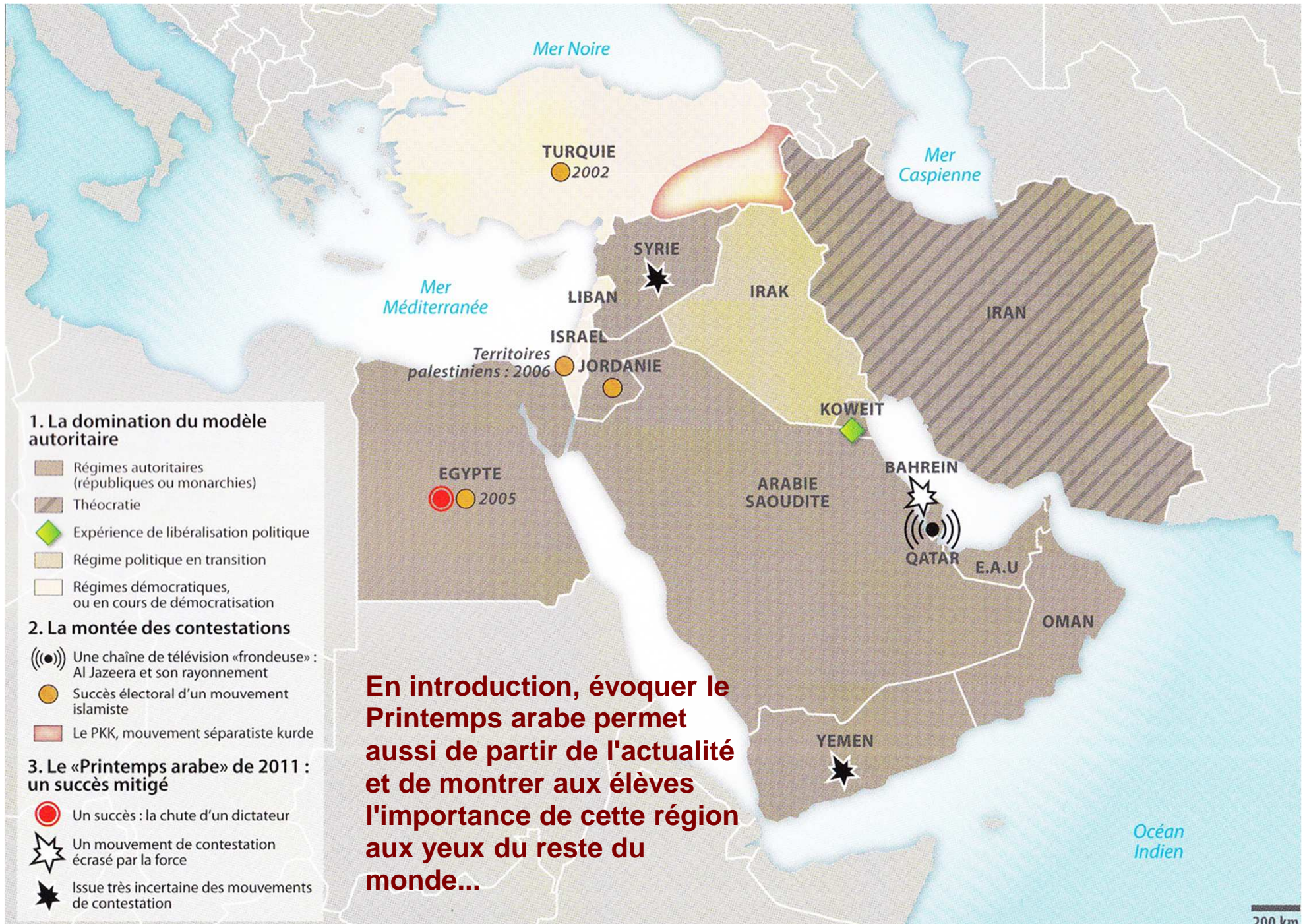
PRUDENT P. et PERRIER F., *Moyen-Orient la résistible quête d'un équilibre régional*, Ellipses, 2012

**Le Proche-Orient est une partie du Moyen-Orient située entre la Turquie et l'Égypte sur les bords de la Méditerranée.**

**Le Moyen-Orient désigne les territoires compris entre l'est de la méditerranée, le sud de la Mer Noire, l'océan indien et l'Iran**



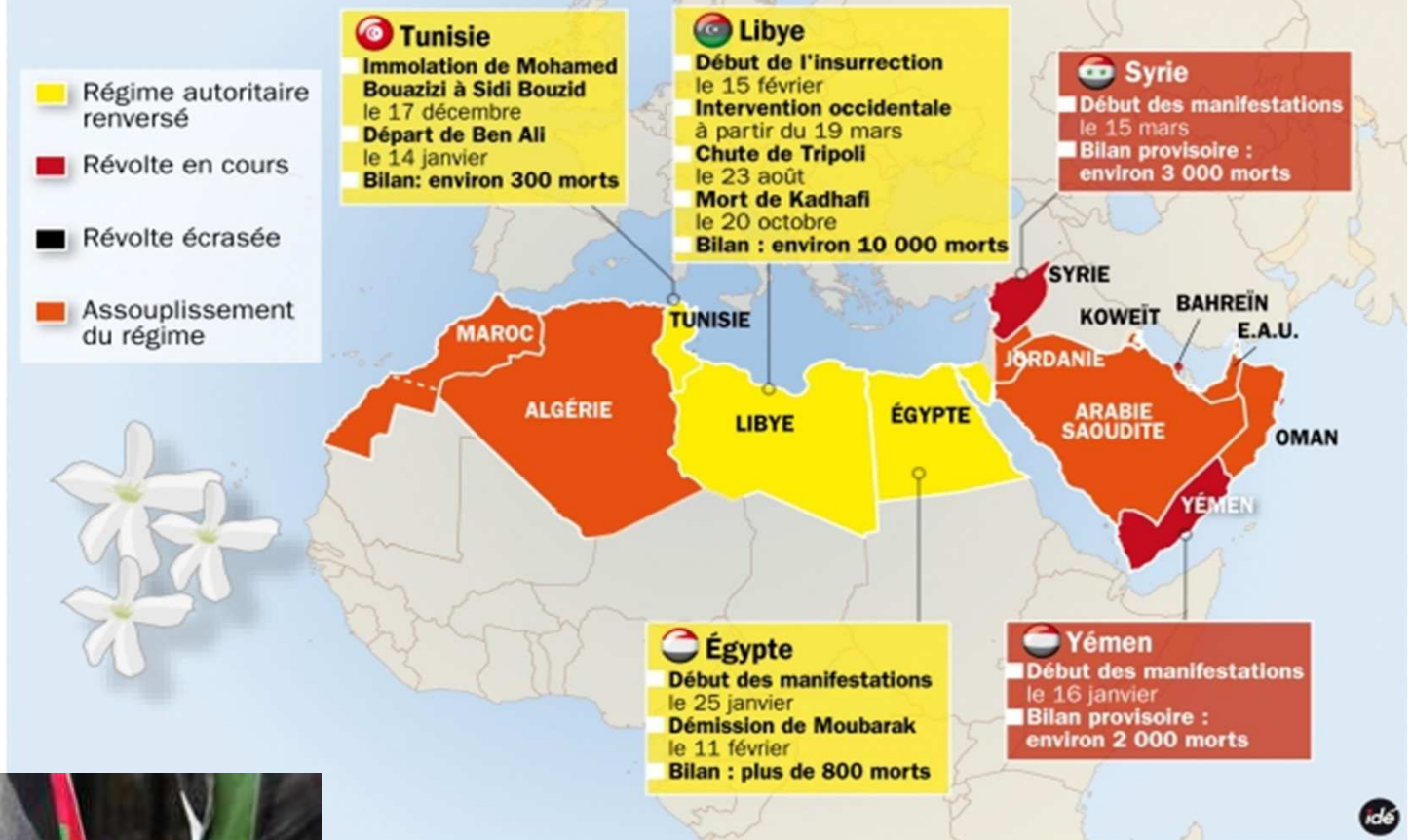
# Le Moyen-Orient : un paysage politique en mutation



**En introduction, évoquer le Printemps arabe permet aussi de partir de l'actualité et de montrer aux élèves l'importance de cette région aux yeux du reste du monde...**



# Le bilan du "Printemps arabe"



<http://www.franceculture.fr>



...comme par exemple avec le conflit syrien.

[http://www.ouest-france.fr/region/bretagne\\_detail\\_-Syrie.-Hillary-Clinton-en-Turquie-pour-discuter-du-conflit-syrien\\_39382-2102192\\_actu.Htm](http://www.ouest-france.fr/region/bretagne_detail_-Syrie.-Hillary-Clinton-en-Turquie-pour-discuter-du-conflit-syrien_39382-2102192_actu.Htm)

## Deux cartes supplémentaires permettent aussi de rappeler la question du peuplement et des inégalités économiques dans cette zone

### Les dynamiques démographiques au Moyen-Orient

Carte tirée de  
PRUDENT P. et PERRIER F.,  
*Moyen-Orient la résistible quête  
d'un équilibre régional*, Ellipses,  
2012

#### Organisation de la légende :

1. Un peuplement inégalement concentré
2. Une croissance démographique et urbaine qui reste rapide
3. Un espace migratoire complexe

### Développement et intégration à la mondialisation au Moyen-Orient.

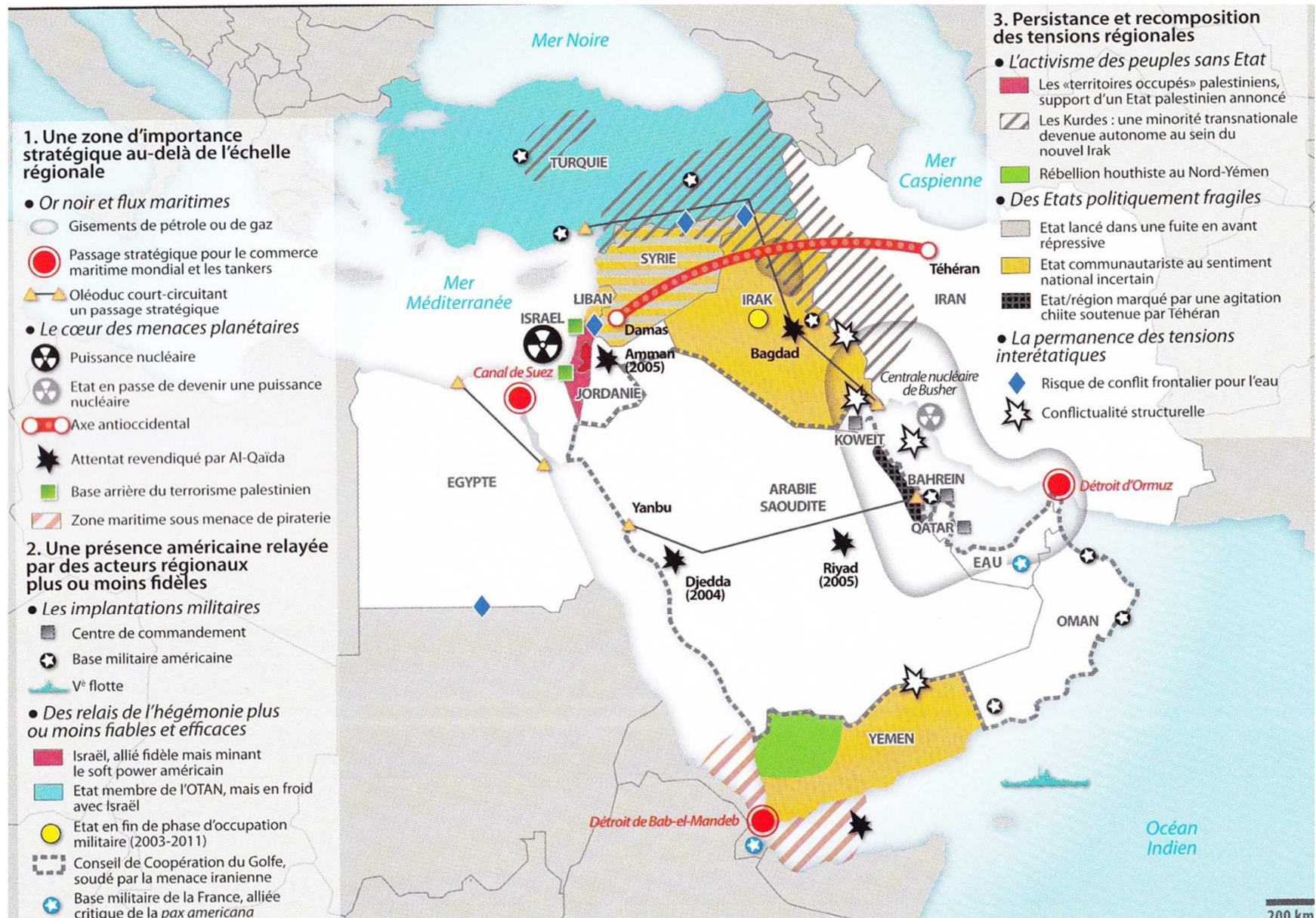
Carte tirée de :  
PRUDENT P. et PERRIER F.,  
*Moyen-Orient la résistible quête  
d'un équilibre régional*, Ellipses,  
2012

#### Organisation de la légende :

1. Une région inégalement développée
2. Une région dont l'intégration économique est encore embryonnaire
3. Des lieux clefs de la mondialisation



# Tensions régionales et enjeux stratégiques mondiaux



**A partir de cette carte, dresser la liste des tensions, conflits et menaces actuelles au Moyen-Orient et montrer en quoi il s'agit d'une zone stratégique de dimension planétaire.**



**A partir de la carte précédente on peut donc présenter la complexité de la situation et l'importance des enjeux (politiques, économiques, stratégiques, militaires, ethniques...)**

- Importance des ressources en hydrocarbures
- Détroits et canal de Suez = passage stratégique
- Puissances militaires, menace nucléaire
- Présence terroriste, axe anti-occidental, attentats
- Présence américaine et occidentale, Irak
- Question israélo-palestinienne
- Tensions inter-étatique, faible démocratisation
- Problème de développement, d'accès à l'eau

**Bien sûr il est impossible de tout expliquer et approfondir, les élèves ont normalement déjà quelques connaissances sur la question**

**DANS UN PREMIER TEMPS, ON PRESENTE LE MOYEN-ORIENT  
DEPUIS LA PREMIERE GUERRE MONDIALE DE FACON GENERALE  
AVEC APPROCHE CHRONOLOGIQUE**

**DANS UN SECOND TEMPS ON PEUT PRIVILEGIER  
DES TRAVAUX DE GROUPES**

**QUELQUES PROPOSITIONS TRAVAUX DE GROUPES:**

- 1. Géopolitique du pétrole au Moyen-Orient**
- 2. Le Moyen-Orient : conflits et point géopolitique**
- 3. Les islams au Moyen-Orient / le développement du fondamentalisme**



# **LE MOYEN-ORIENT DEPUIS LA FIN DE LA PREMIERE GUERRE MONDIALE**

## **PRESENTATION GENERALE**

**Dans le diaporama, sont rassemblés les références à des cartes, documents pour aider à la mise œuvre de cette question**

NB

L'ouvrage de Prudent et Perrier fournit de remarquables cartes, tout à fait exploitables avec les élèves ; les références sont données ci-après

Rappel : site de la cartotheque de Sciences-Po : <http://cartographie.sciences-po.fr/fr/cartotheque>

# Géopolitique du Moyen Orient depuis la Première Guerre mondiale

## Carte tirée de :

PRUDENT P. et PERRIER F., *Moyen-Orient la résistible quête d'un équilibre régional*,  
Ellipses, 2012

## Organisation de la légende :

1. **Le tournant géopolitique induit par le Première Guerre mondiale**
2. **Le second après-guerre : sionisme, panarabisme, et Guerre froide**
3. **Fréquence des guerres et permanence des litiges frontaliers**

Espace devenu très hétérogène après fin empire ottoman. Forte influence étrangère surtout dans le cadre de la guerre froide. Question israélienne. Nombreux litiges inter Etats

**LA CARTE SUIVANTE PERMET  
DE CERNER RAPIDEMENT LA  
QUESTION**



# Les alliances et troupes américaines au Moyen-Orient



- Pays membres de la coalition menée par les États-Unis (avec ou sans soutien militaire)
- Autres pays alliés des États-Unis ou favorables aux intérêts américains
- « Rogue States » (États voyous)

- Centres de commandement :
  - 1 - Koweït : commandement avancé des forces terrestres de USCENTCOM ainsi que 3 camps et 1 facilité américains,
  - 2 - Bahreïn : poste de commandement de la V<sup>e</sup> flotte américaine ainsi que 1 facilité américaine,
  - 3 - Qatar : quartier général et base CENTCOM des forces aériennes ainsi que 2 camps et 1 facilité américains.
- 135 000 hommes en Irak (total de la coalition : 160 000).
- Bases, facilités américaines

Sources : <http://www.whitehouse.gov/infocus/iraq/news/20030327-10.html> ; <http://www.onze-septembre.com/> et Fatiha Dazi-Héni, *Monarchies et sociétés d'Arabie ; le temps des confrontations*, Presses de Sciences Po

Roberto GIMENO et Patrice MITRANO, septembre 2005  
© La Documentation française



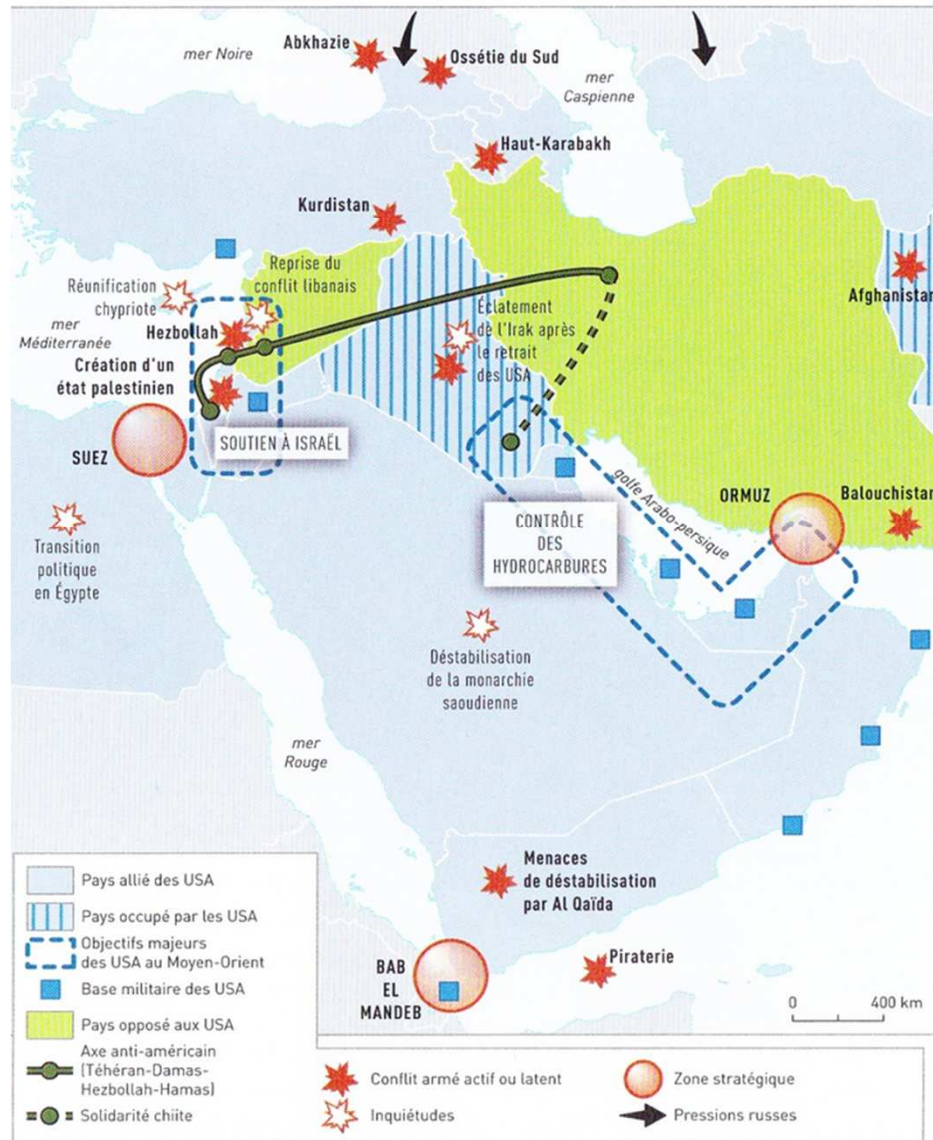
in *Questions internationales* n°16, novembre-décembre 2005, La Documentation française  
Atelier de cartographie de Sciences Po, 2008, [www.sciences-po.fr/cartographie](http://www.sciences-po.fr/cartographie)

Seul l'usage pédagogique en classe ou centre de documentation est libre. Pour toute autre utilisation, contacter : [carto@sciences-po.fr](mailto:carto@sciences-po.fr)  
Pedagogical use only. For any other use dissemination or disclosure, either whole or partial, contact : [carto@sciences-po.fr](mailto:carto@sciences-po.fr)



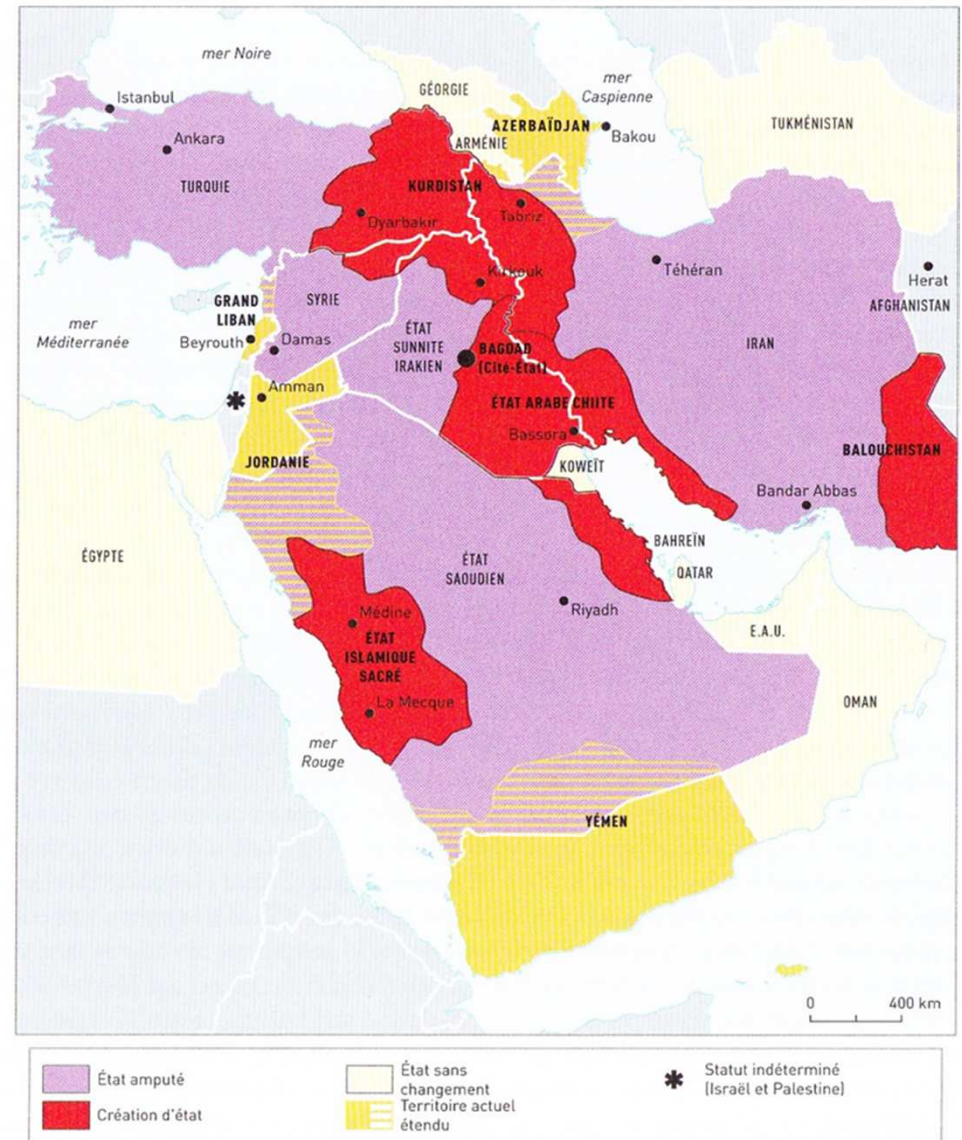
## LE DISPOSITIF AMÉRICAIN AU MOYEN-ORIENT

SOUTENIR ISRAËL ET CONTRÔLER LES HYDROCARBURES DU GOLFE



## LE MOYEN-ORIENT REDESSINÉ PAR LES FAUCONS AMÉRICAINS

DES FRONTIÈRES ETHNIQUES ET CONFESSIONNELLES



Source : Romain Bassoul et Philippe Lemarchand, *Atlas géopolitique du Moyen-Orient et du monde arabe*, édition Complexe 2011



## LES POINTS ESSENTIELS

### - De la fin de la Première Guerre mondiale à la crise de Suez

Mise sous tutelle et démantèlement de l'empire ottoman. Indépendances. Développement de puissances régionales (Turquie, Iran et Arabie Saoudite). Développement du sionisme et du panarabisme. Proclamation de l'État d'Israël et conflits avec les voisins. Crise de Suez.

### - Le Moyen-Orient enjeu de l'affrontement Est-Ouest

Containment américain et influence soviétique. Guerres des religions dans les années 1980 ( question palestinienne, guerre Iran-Irak, Liban...)

### - Après 1990, un Moyen-Orient pensé et remodelé depuis Washington?

Guerre du Golfe, Hard power depuis 2003 contre l'Irak?

# 1. Géopolitique du pétrole au Moyen Orient



Source : <http://www.investir-petrole.com>



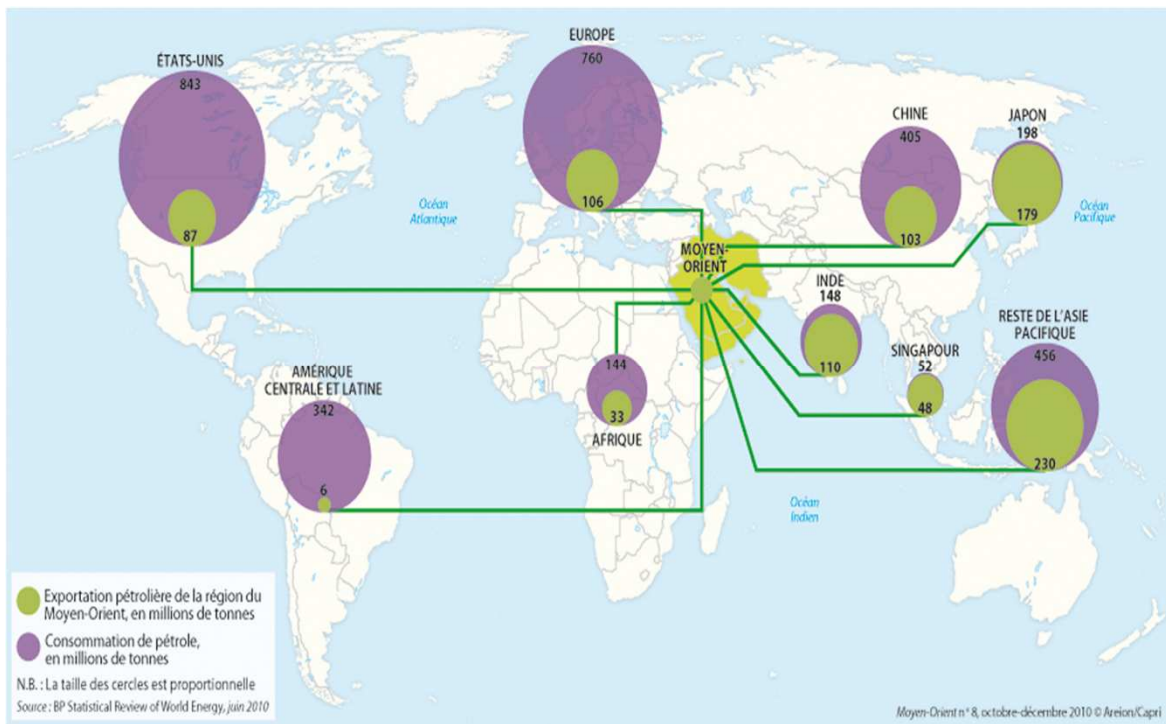
## Le Moyen-Orient, une nature à la fois généreuse et ingrate

Carte tirée de :

PRUDENT P. et PERRIER F., *Moyen-Orient la résistible quête d'un équilibre régional*, Ellipses, 2012

### Organisation de la légende :

1. Des atouts promettant le développement et l'intégration à la mondialisation
2. De réelles contraintes à surmonter, des milieux marqués par la sécheresse, voire par l'aridité
3. Une nature ponctuellement maîtrisée



Source : <http://www.moyenorient-presse.com/?p=429#more-429>

*Avec près des deux tiers des réserves pétrolières conventionnelles mondiales estimées (754,2 milliards de barils, selon la BP Statistical Review of World Energy de 2010) et 40 % des réserves gazières aujourd'hui connues (76,18 trillions de mètres cubes), le Moyen-Orient était, demeure et restera pour encore quelques décennies un lieu majeur de production couvrant une part essentielle des besoins énergétiques des pays développés comme des pays émergents.*

Il n'est pas d'événement géopolitique, religieux ou social intervenant dans cette région qui n'ait un impact sur les grands équilibres économiques et politiques de notre planète. Une telle situation ne peut que susciter l'intérêt croissant des grandes puissances consommatrices pour ces hydrocarbures, dans un contexte de tensions croissantes sur l'offre à plus long terme, si aucune révolution énergétique et technologique d'envergure ne se produit dans les prochaines années pour réduire ou changer les besoins énergétiques présents et à venir.

L'importance des réserves pétrolières et gazières du Moyen-Orient est un facteur clé de compréhension pour tout ce qui touche aux grands équilibres géopolitiques de cette région. Certes, le Moyen-Orient est un carrefour stratégique majeur depuis la plus haute Antiquité ; il est aussi le berceau de nombreuses et grandes civilisations et reste le foyer d'origine des trois grandes religions monothéistes. Mais si ces affirmations sont essentielles pour comprendre son histoire et sa sociologie, le Moyen-Orient, héritier d'un miracle géologique, est d'abord et reste pour nos sociétés contemporaines le lieu majeur de production du pétrole et du gaz dont nos pays ont toujours besoin pour vivre, croître et répondre aux demandes sans cesse accrues d'une modernité en quête de confort, de sécurité et de loisirs. Le nucléaire et les énergies renouvelables ne sont toujours que des énergies d'appoint dans le bilan énergétique mondial face à l'ampleur des ressources en hydrocarbures. Le monde consomme en priorité quotidiennement, pour environ 60 % de ses besoins énergétiques, du pétrole et du gaz et ceux-ci viendront en quantités de plus en plus massives du Moyen-Orient, malgré l'importance de la diversification géographique de la production mondiale d'hydrocarbures, qu'il s'agisse des sites de pétrole offshore du Brésil ou des ressources présumées de l'Arctique.

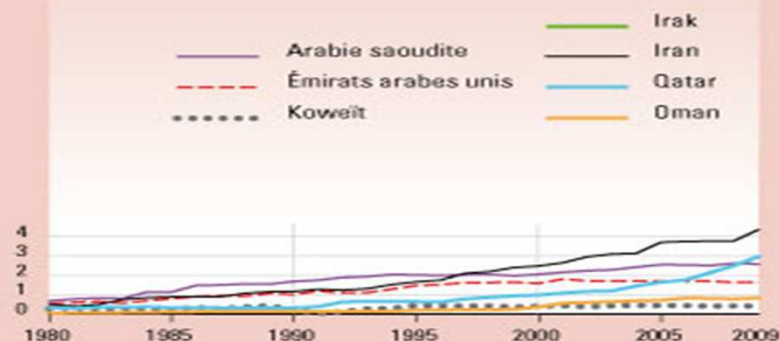
**Christophe-Alexandre Paillard (octobre 2010)**

**Maître de conférence à l'Institut d'études politiques de Paris, chercheur associé de l'université Bernardo O'Higgins de Santiago (Chili)**

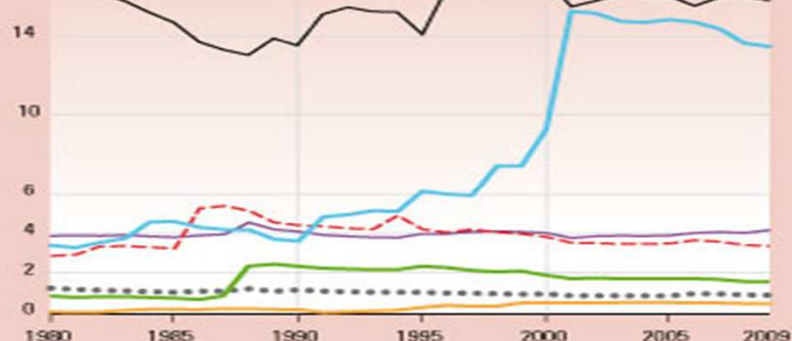
# Production et réserves d'hydrocarbures dans le Golfe

En part du total mondial annuel (en %)

## GAZ Production



## GAZ Réserves



En part du total mondial annuel (en %)

## PÉTROLE Production



Sources : BP, *Statistical Review of World Energy 2010*, [www.bp.com](http://www.bp.com)

## PÉTROLE Réserves



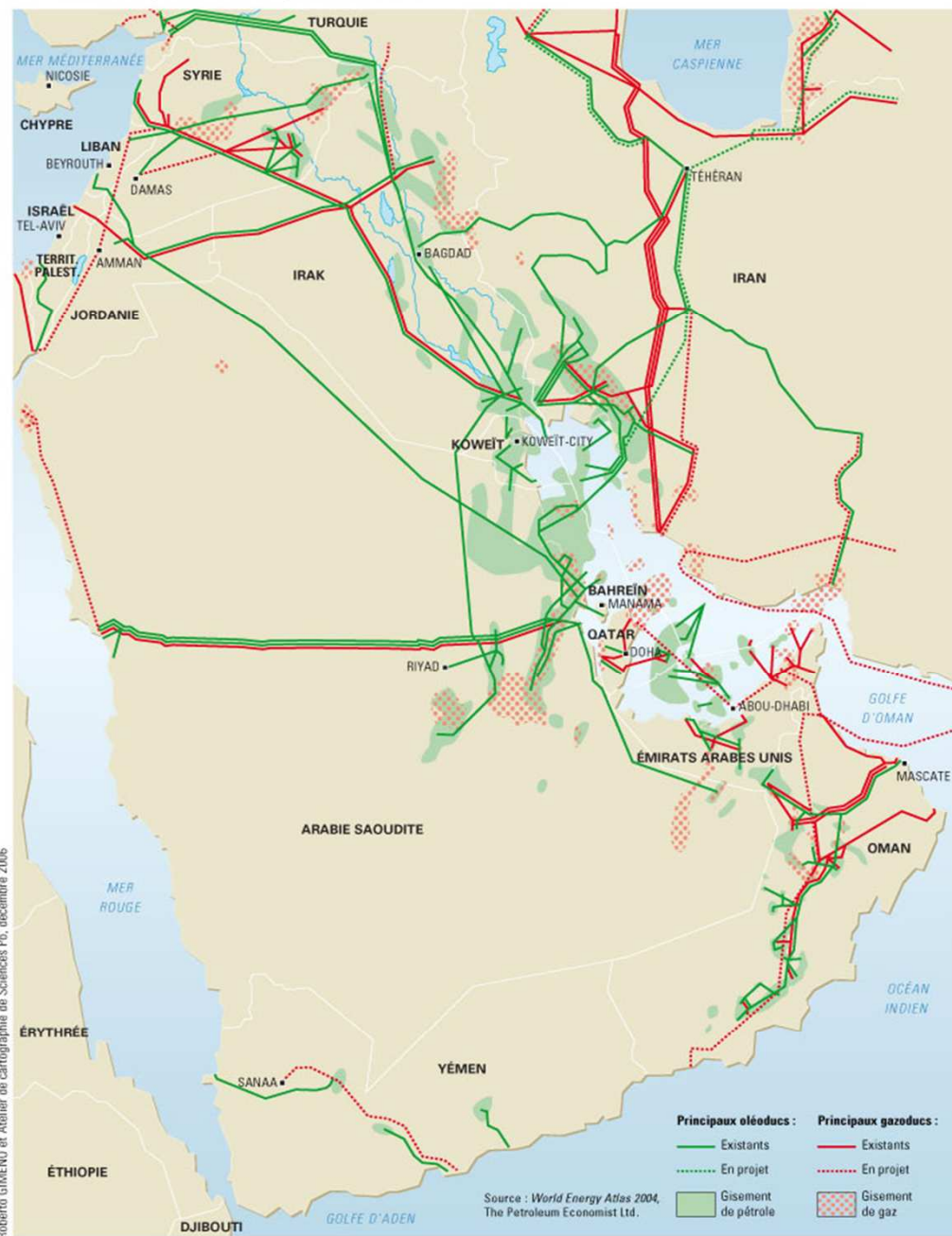
NB : la production et les réserves de gaz et de pétrole de Bahreïn, aujourd'hui négligeables, ne sont ici pas représentées.

Realisation : Roberto Gimeno et Atelier de cartographie de Sciences Po. © Dilia, Paris, 2010



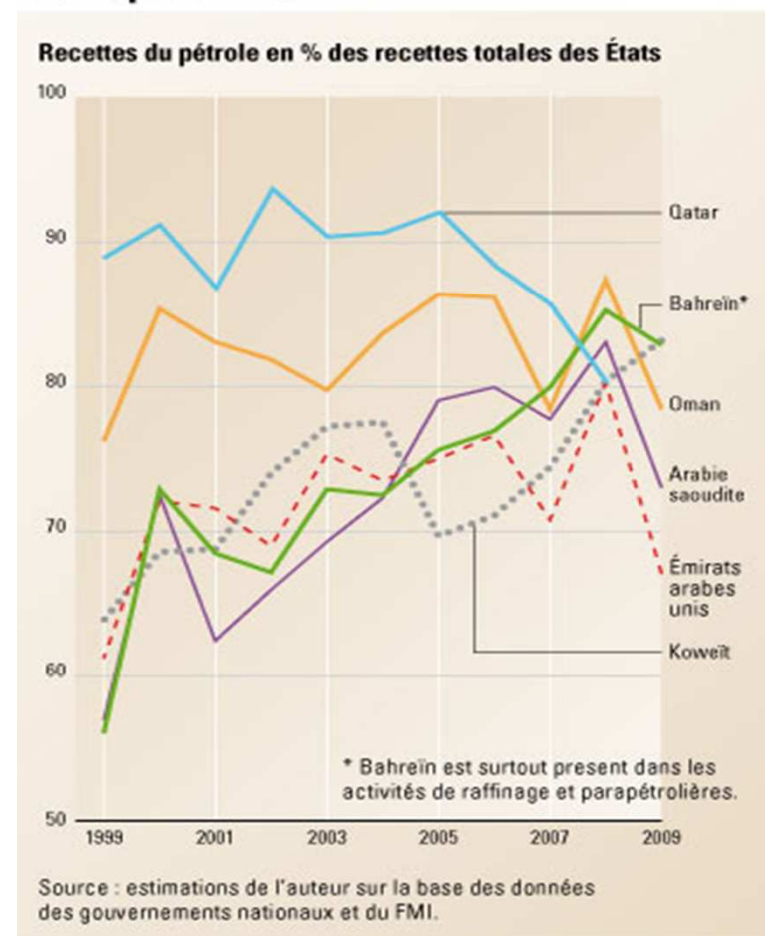


# Pétrole et gaz au Moyen-Orient



In Questions internationales, n°24, La Documentation française, Paris, mars-avril 2007. <http://www.ladocfrancaise.gouv.fr/revues/qi/sommaires>

# Rente pétrolière



Réalisation : Roberto Gimeno et Atelier de cartographie de Sciences Po. © Dila, Paris, 2010



In Questions internationales n°46, novembre-décembre 2010, La Documentation française  
 Atelier de cartographie de Sciences Po, 2010, [www.sciences-po.fr/cartographie](http://www.sciences-po.fr/cartographie)



Seul l'usage pédagogique en classe ou centre de documentation est libre. Pour toute autre utilisation, contacter : [carto@sciences-po.fr](mailto:carto@sciences-po.fr)  
 Pedagogical use only. For any other use dissemination or disclosure, either whole or partial, contact : [carto@sciences-po.fr](mailto:carto@sciences-po.fr)



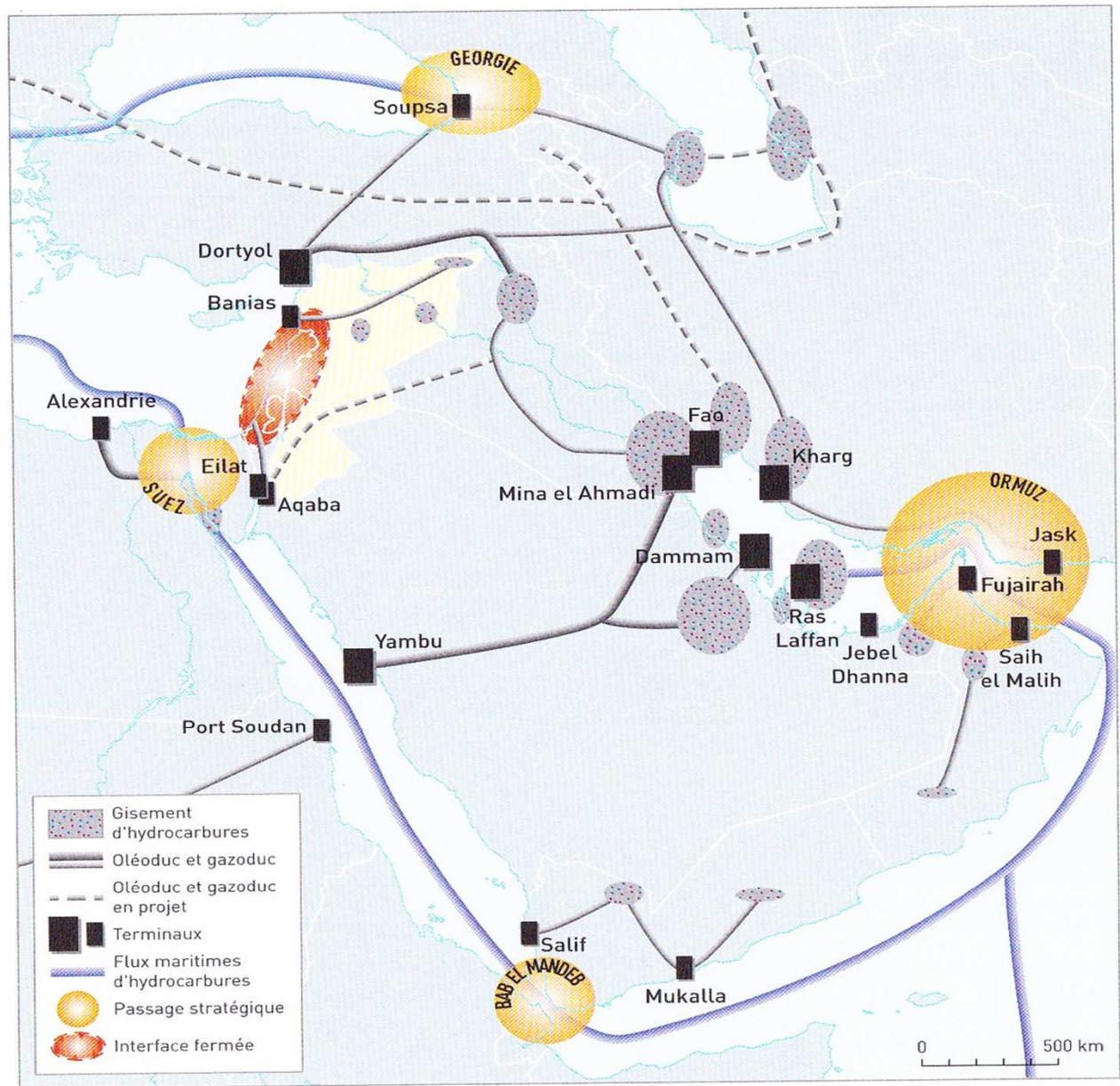
SCIENCES PO

Atelier de cartographie de Sciences Po, 2007, [www.sciences-po.fr/cartographie](http://www.sciences-po.fr/cartographie)



Seul l'usage pédagogique en classe ou centre de documentation est libre. Pour toute autre utilisation, contacter : [carto@sciences-po.fr](mailto:carto@sciences-po.fr)  
 Pedagogical use only. For any other use dissemination or disclosure, either whole or partial, contact : [carto@sciences-po.fr](mailto:carto@sciences-po.fr)

# LE PROCHE-ORIENT : UNE INTERFACE RÉGIONALE FERMÉE POUR LE TRANSIT DES HYDROCARBURES



Source : Agence internationale de l'énergie.

Montrer en quoi le Moyen-Orient est un carrefour pour le transit des hydrocarbures

Source : BALANCHE F., *Atlas du Proche-Orient arabe*, rfi, PUPS, 2012



Dossier en anglais, rapport sur les ressources... réactualisé chaque année

<http://www.bp.com/sectionbodycopy.do?categoryId=7500&contentId=706848>

1

**Les hydrocarbures sont des enjeux géopolitiques internes et externes car presque deux tiers des réserves mondiales actuellement exploitables sont situées au Moyen-Orient. Ils constituent la moitié des sources mondiales d'énergie.**

**L'argent des hydrocarbures irrigue directement ou non la région, sous forme de revenus de l'extraction, du transit ou de donations publiques ou privées. Le pétrole a permis de financer l'expansion urbaine, l'arrivée d'immigrés et la construction des infrastructures : ports, aéroports, routes, réseaux de communication, etc. 98% des habitants du Koweït sont des citoyens comme 87% de ceux d'Arabie saoudite. Les agglomérations sont cosmopolites et sont parfois composées à 80% d'étrangers attirés par les revenus de l'Eldorado pétrolier. Au Koweït, 15% de la population est Indienne et 13% sont Égyptiens alors que les nationaux représentent 31% de la population. La rente pétrolière a donc d'abord un effet de transformation des caractéristiques démographiques et urbanistiques des pays .L'exploitation, l'exportation des hydrocarbures et actuellement le développement d'une industrie pétrochimique restent des objectifs politiques et financiers pour de nombreux pays. Ils permettent aux Etats de percevoir des dividendes, parfois importantes selon les cours du pétrole. En retour, cela leur impose d'instaurer une stabilité sécuritaire avec des conséquences sur les pratiques politiques et militaires. Les économies développées reposent principalement sur le pétrole pour la production d'énergie, l'agriculture, les transports et la production de matières premières. Les ressources en hydrocarbures du Moyen-Orient appartiennent à leur pays mais aussi à des compagnies pétrolières, comme Total ou Exxon, qui représentent des acteurs extérieurs puissants. Pour les États-Unis et l'Union européenne, la demande en pétrole moyen-oriental a tendance à baisser, pour diminuer leur dépendance envers cette région politiquement instable. Selon les chiffres de l'Organisation des Pays Exportateurs de Pétrole (OPEP), la demande asiatique en forte croissance, en particulier de l'Inde et de la Chine compenserait largement cette baisse.**

**En fin de compte, le pétrole moyen-oriental reste bien un enjeu à l'échelle mondiale.**

**Synthèse à partir du site ci-dessus**



## **Le point sur ...**

### **...Les hydrocarbures : une richesse vitale pour le Moyen-Orient.**

Les hydrocarbures sont la principale ressource naturelle pour le Moyen-Orient plaçant la région au cœur d'intenses flux de marchandises et même de stratégies géopolitiques d'envergure mondiale.

#### Une inégale répartition des ressources.

Le pétrole est abondant autour du golfe Persique, il est de bonne qualité et est facile à extraire. Les pays les plus dotés sont l'Arabie Saoudite, l'Iran, les EAU, l'Irak et le Koweït. La part des réserves mondiales de pétrole pour le Moyen-Orient est de 54,7% et 41,7% pour le gaz naturel (chiffres de 2010). Ces Etats, bien dotés peuvent ainsi financer leur politique de développement en s'appuyant sur la manne pétrolière et gazière. C'est l'Arabie Saoudite qui tire son épingle du jeu avec 12% de la production mondiale (premier gisement découvert en 1938). Un second groupe de pays existe (Egypte, Bahreïn, Syrie...) dont les ressources sont très limitées voire en voie d'épuisement.

#### Un combat multiforme pour le contrôle des ressources.

Le premier combat mené par les Etats du Moyen-Orient fut celui de la réappropriation progressive de leurs ressources en hydrocarbures. En effet, jusqu'aux années 1950, ce sont les puissances occidentales à travers leurs compagnies pétrolières qui contrôlent largement l'exploitation des gisements ne versant qu'un pourcentage limité des recettes aux Etats de la région. Un exemple illustre assez bien ce contrôle c'est la tentative de nationalisation du pétrole iranien par le Premier ministre Mossadegh entre 1951 et 1953 qui s'est soldée par un coup d'Etat et la reprise en main occidentale de l'Anglo-Iranian Oil Company.

Deux étapes illustrent l'affirmation de la souveraineté pétrolière du Moyen-Orient :

- . en 1960 la création de l'OPEP permet la mise en place d'un prix plus équitable
- . dans les années 1970, les pays de la région prennent progressivement le contrôle des compagnies ( Arabie Saoudite acquiert 25% du capital de l'Aramco en 1973 et parvient à 100% en 1980).

L'autre point important est le prix du pétrole. En 1973 suite à la guerre du Kippour, le prix du baril passe de 3 à 12\$ puis à 32\$ au déclenchement de la guerre Iran-Irak. Après une baisse dans les années 1980 et 1990, les prix sont repartis à la hausse depuis 2000. Les prix sont déterminés par la demande mondiale et les événements géopolitiques. En même temps les Etats pétroliers ont lancé des programmes de développement des capacités de raffinage et des industries pétrochimiques même si les résultats sont encore limités.

L'exploitation des hydrocarbures contribue à renforcer l'attractivité de certaines régions (littoraux, villes) et à conférer un rôle stratégique aux détroits. Ainsi les flux pétroliers ont contribué à rendre essentiel le contrôle des points de passage maritime. Le détroit d'Ormuz est le nœud le plus important à l'échelle mondiale avec 17 millions de barils en transit par jour. Suivi du canal de Suez et du détroit de Bab-EI-Mandeb. Les puissances occidentales considèrent ces espaces comme vitaux d'où leurs présences et interventions régulières.

## 2. Le Moyen-Orient, conflits et point géopolitique



Source : <http://www.lexpress.fr>

**[http://www.curiosphere.tv/israel\\_palestine/](http://www.curiosphere.tv/israel_palestine/)**

A partir du site ci-dessus, dégager les grandes dates des relations israélo-palestiniennes à partir de 1947.

Dresser la liste et les caractéristiques des conflits entre Israël et les pays arabes

Quel est la situation actuelle?

**[http://cadtm.org/IMG/pdf/historique\\_conflit\\_israelo-palestinien.pdf](http://cadtm.org/IMG/pdf/historique_conflit_israelo-palestinien.pdf)**

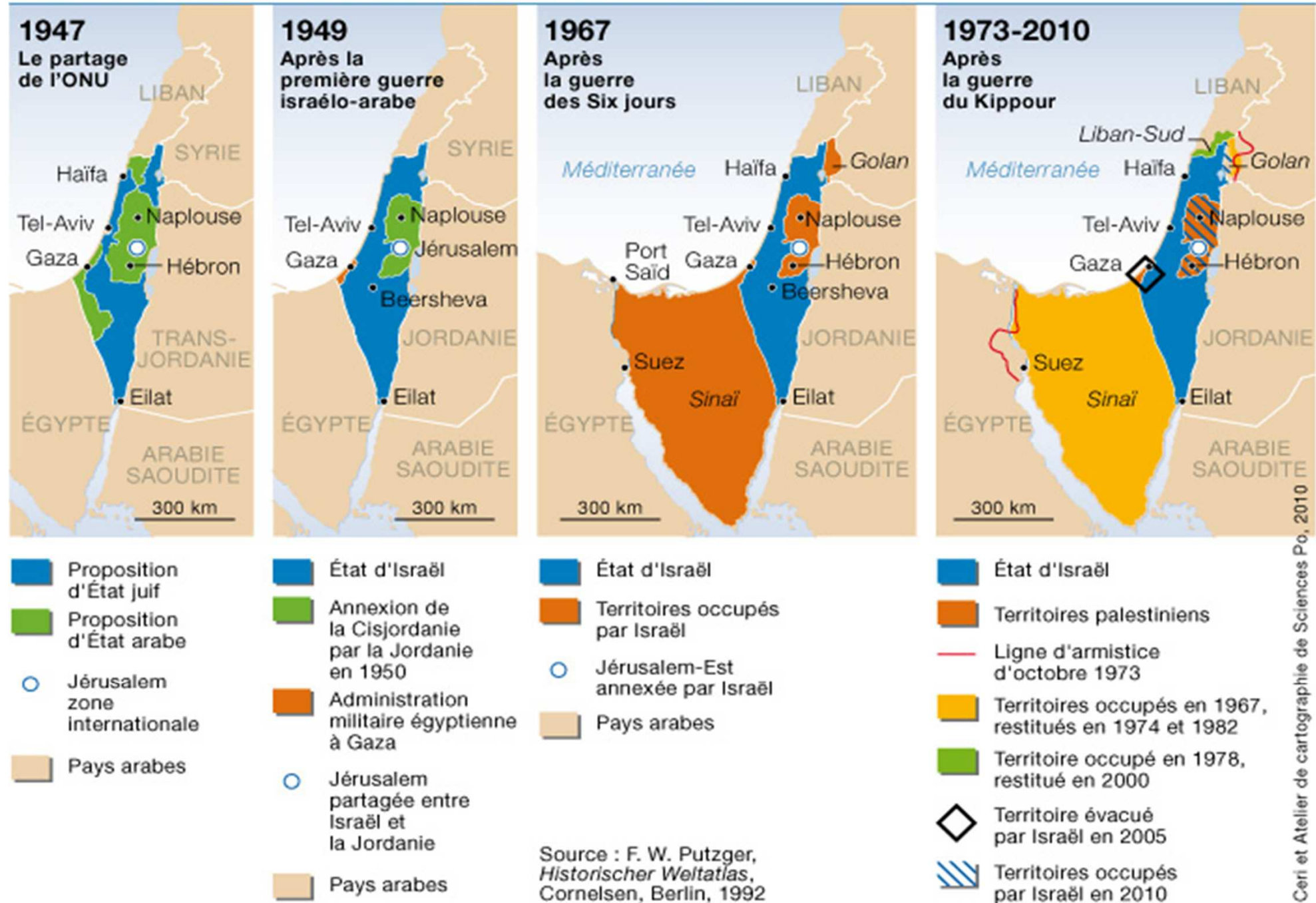
Trois séries de cartes tirées de :

BALANCHE F., *Atlas du Proche-Orient arabe*, rfi, PUPS, 2012

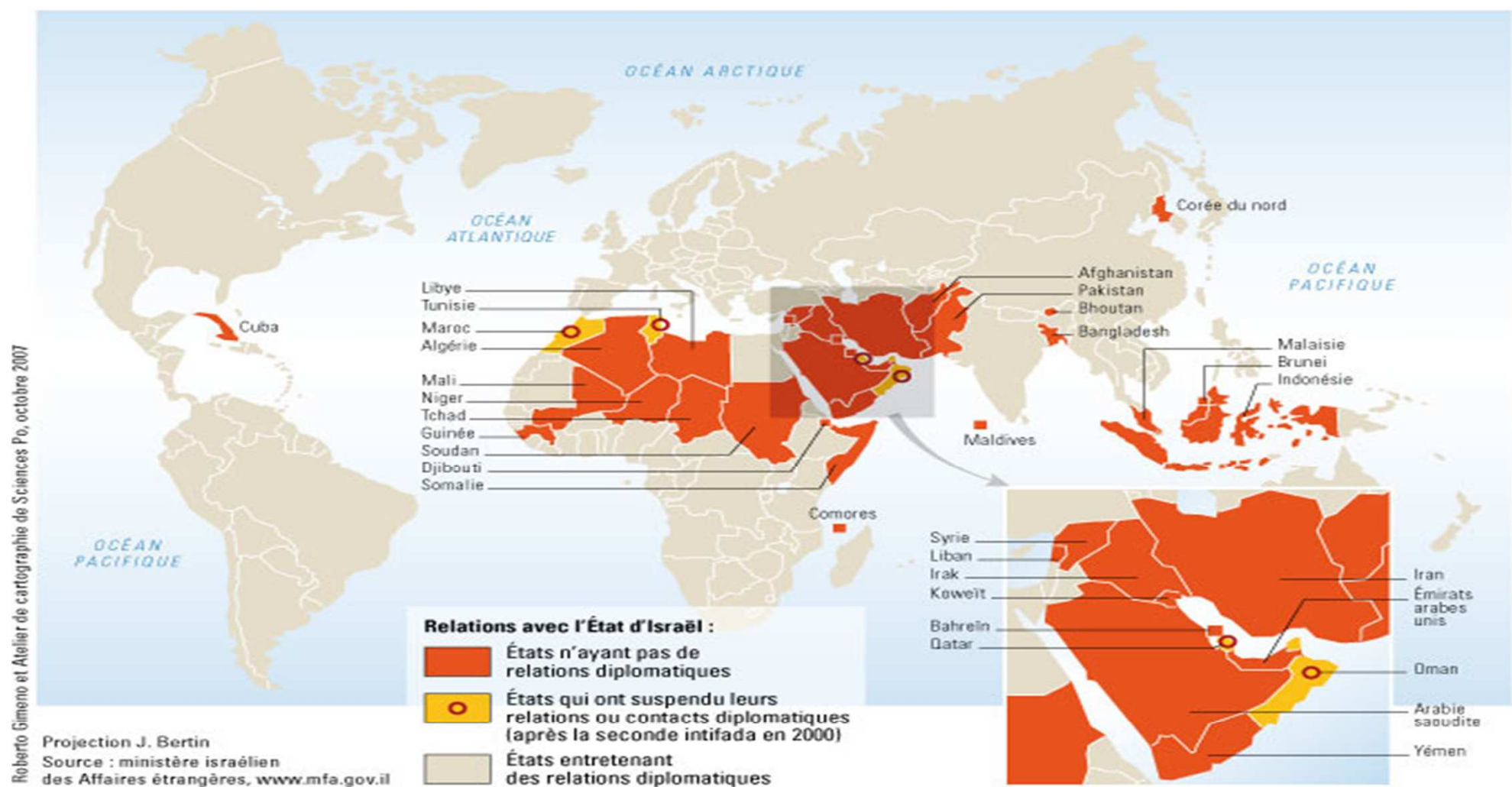
1. Les plans britanniques
2. La population juive à la veille du partage onusien
3. L'échec de l'ONU



## Chronologie de l'État d'Israël en cartes, 1947-2010



# Israël et le monde : l'état des relations diplomatiques





# 3. Les islams au Moyen-Orient / le développement du fondamentalisme



Les laisser avoir une bombe nucléaire serait...Irresponsable

Source :

<http://cartoons.courrierinternational.com>

## Struggle Between Modernizers and Fundamentalists

	See struggle %	And identify with...*	
		Moder-nizers %	Funda-mentalists %
Lebanon	53	84	15
Turkey	52	74	11
Pakistan	44	61	28
Indonesia	42	54	33
Nigeria	42	39	58
Egypt	31	27	59
Jordan	20	48	38

Asked of Muslims only.

\* Based on those who say there is a struggle in their country between groups who want to modernize the country and Islamic fundamentalists.

PEW RESEARCH CENTER Q94 & Q95.

<http://observatoire dumoyenorient.blogspot.fr>

Selon les résultats de l'enquête menée d'avril à mai 2010, à la question identifiez vous comme "modernisateur" ou "fondamentaliste" 59% des égyptiens ont répondu "Fondamentaliste" et 27% "Modernisateur".

Seulement 31% constatent une lutte entre les modernisateurs et les fondamentalistes



**A partir de la carte**

**tirée de :**

PRUDENT P. et PERRIER F., *Moyen-Orient la résistible quête d'un équilibre régional*, Ellipses, 2012

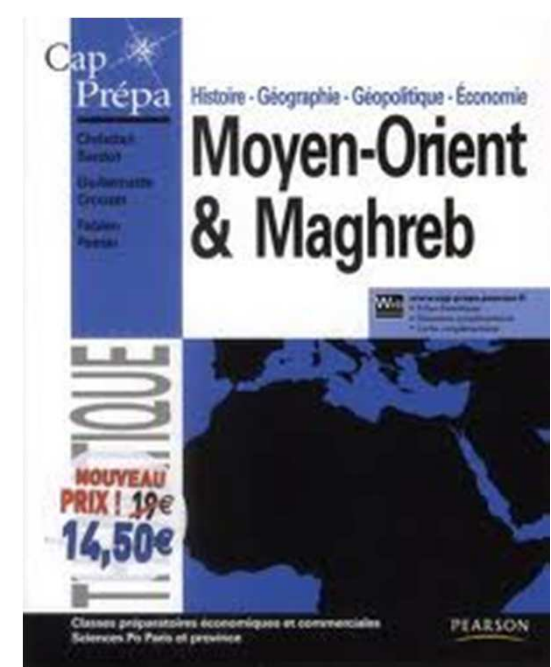

Organisation de la légende :

1. Une région très largement dominée par la religion musulmane
2. Des conceptions différentes, voire rivales, de l'islam
3. Des tensions religieuses au nom de l'islam ?

**Dégager les caractéristiques religieuses du Moyen-Orient. Montrer la diversité de l'Islam et les tensions qui en découlent.**

Pour les synthèses des deux  
dernières études  
voir fichiers joints (sous word)

# Une sélection de livres récents et particulièrement utiles pour notre sujet.





# Atlas et cartes

Publications du CERI en partenariat avec la cartothèque de Sciences-Po :

<http://ceriscope.sciences-po.fr/taxonomy/term/7>

Cartothèque de Sciences-Po : <http://cartographie.sciences-po.fr/fr/cartotheque>

