

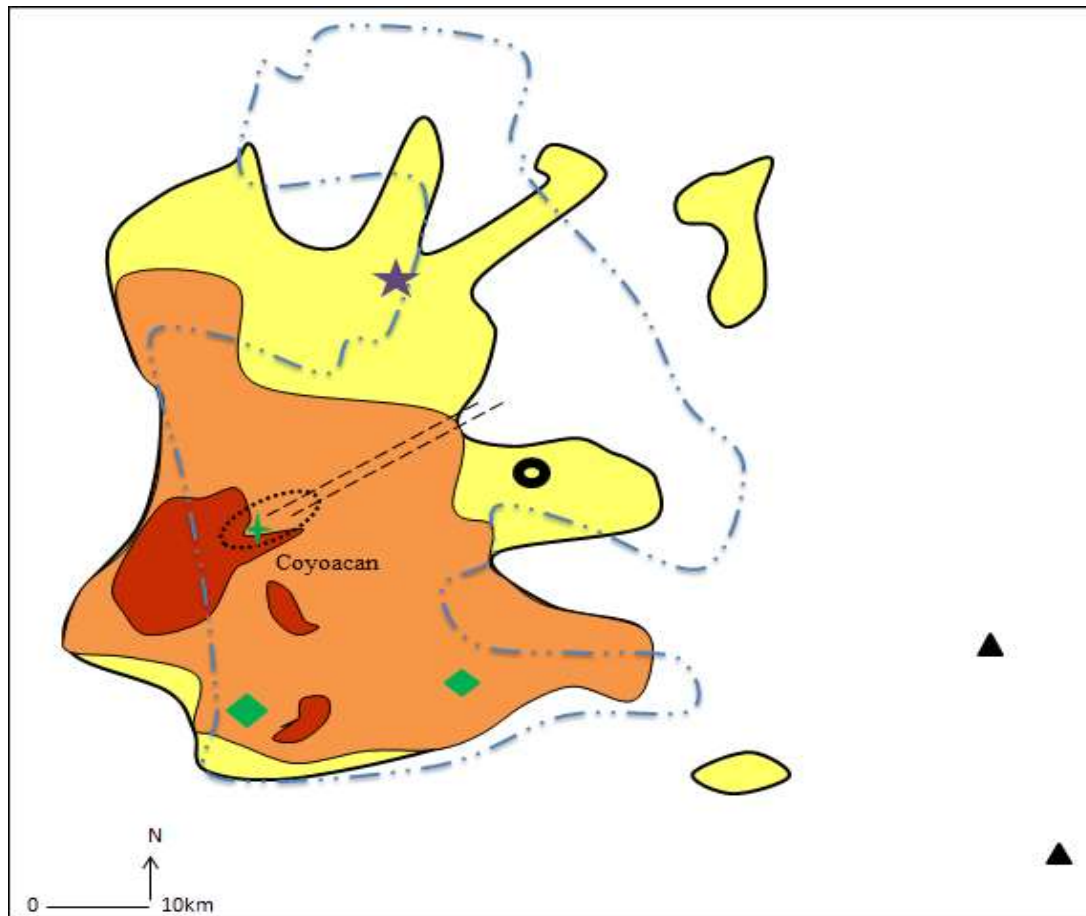
Aménager les villes/ Les espaces exposés aux risques majeurs

Croquis de synthèses








Étude de cas : « Mexico, une mégapole du Sud au risque de son développement »

Séance 5 : Croquis « Mexico : ville à risques, ville durable ? »





Croquis et légende de correction :







I) Mexico, une mégapole du Sud aux inégalités socio-spatiales marquées....

-  Limite de l'espace urbanisé
-  Habitat aisé
-  Habitat moyen
-  Habitat précaire
-  Centre-ville élargi (downtown et Zocalo)
-  Coyoacan
-  Quartier du district fédéral de Mexico

II) ... soumises à divers aléas...

-  Explosion de la raffinerie Pemex
-  Principale faille sismique
-  Volcan
-  Limite des sols alluviaux mous

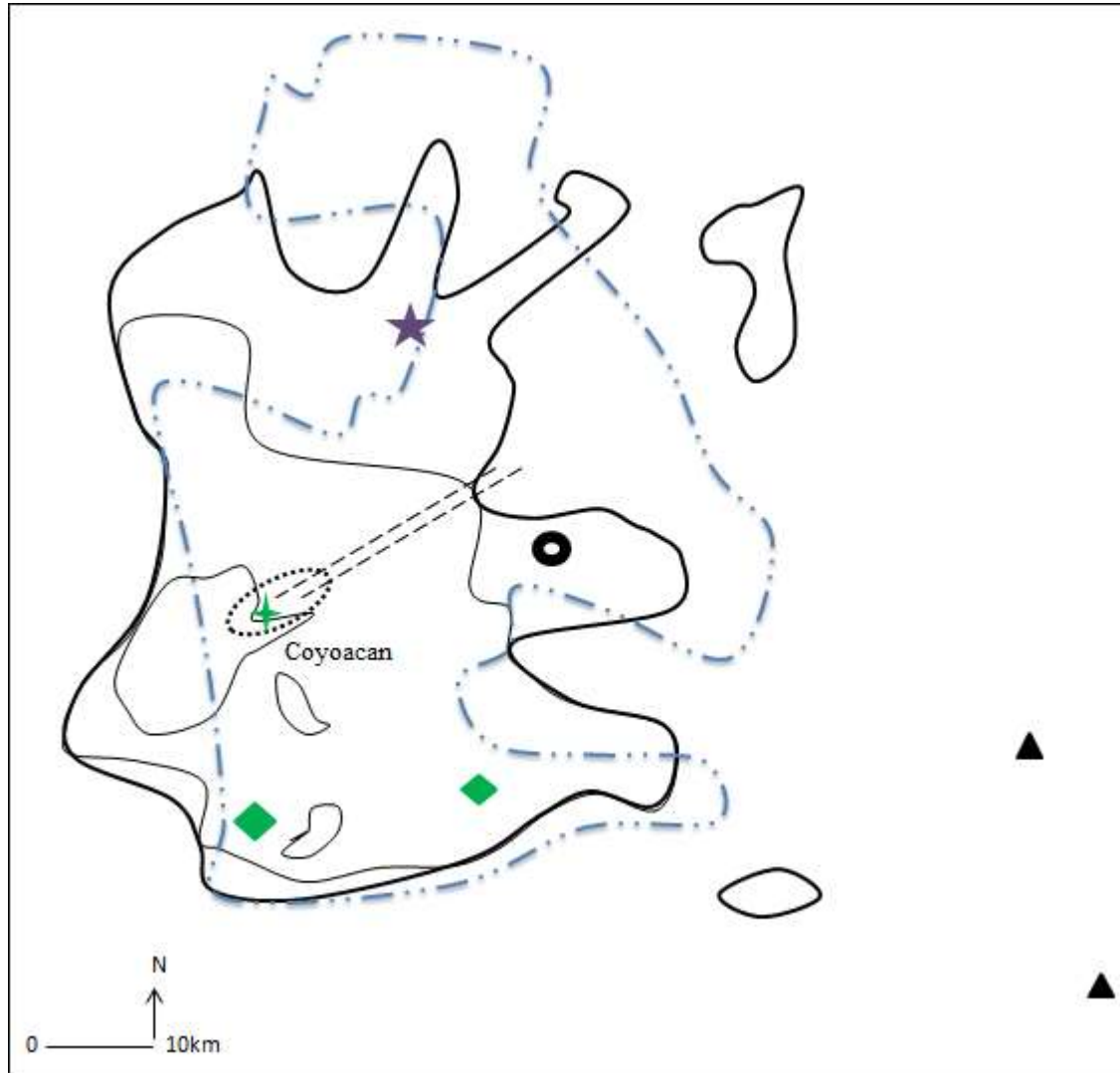
III) ... avec des tentatives récentes d'aménagements durable

-  Récupération du biogaz de la déchetterie Bordo Poniente
-  Plan « toits verts »
-  Redensification du centre-ville
-  Espace naturel protégé

Niveau 1

Consigne : A l'aide de votre cours et des documents utilisés, renseigner la légende puis compléter le croquis

TITRE :

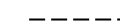


I) Mexico, une mégapole du Sud aux inégalités socio-spatiales marquées....



Coyoacan

II) ... soumises à divers aléas...



III) ... avec des tentatives récentes d'aménagements durable

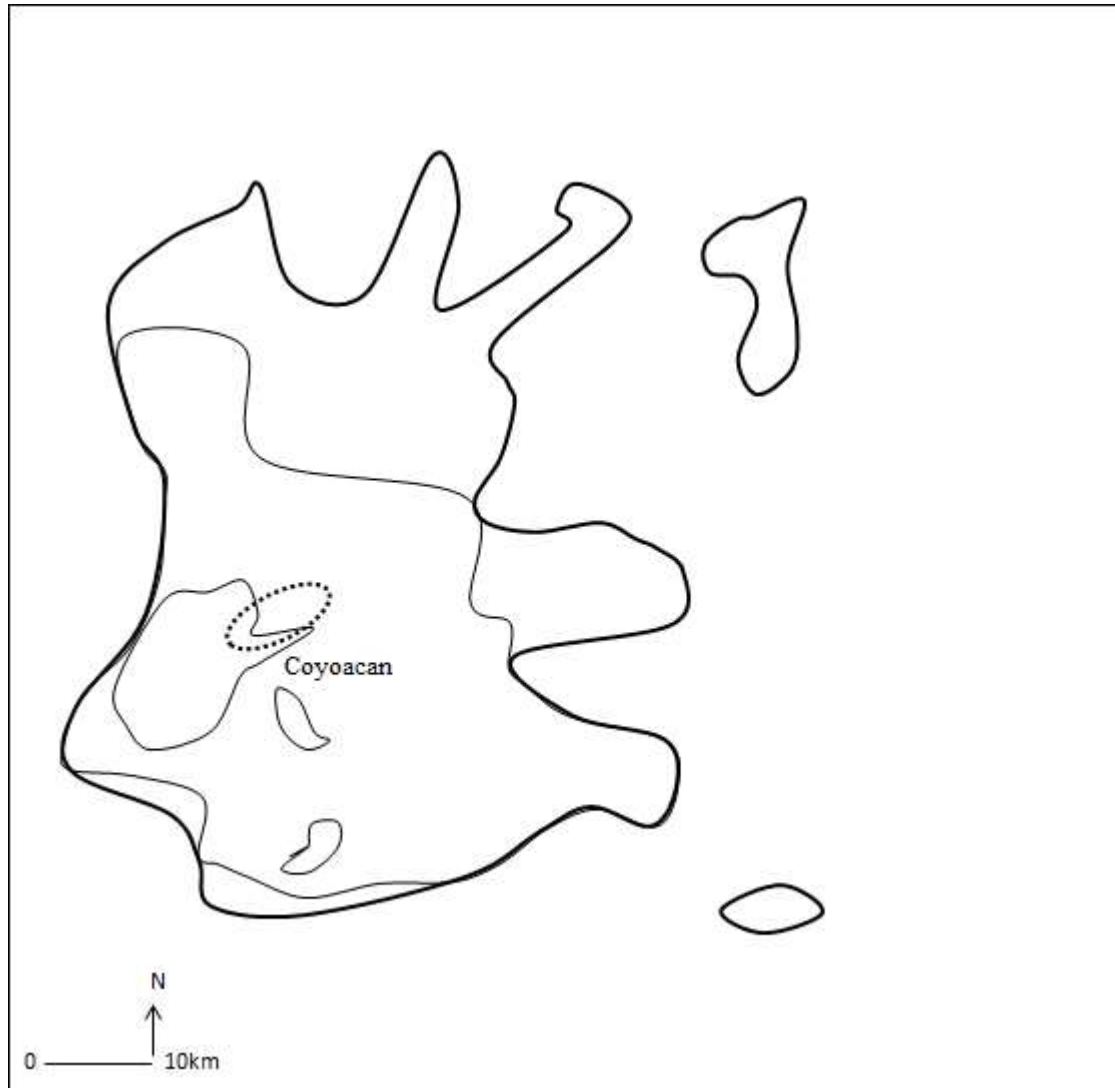


NIVEAU 2 :

Consigne: A l'aide de votre cours et des documents utilisés, organisez les différents phénomènes ci-dessous puis cartographiez-les et localisez-les dans le croquis. Vous pourrez, si vous le souhaitez, ajouter des phénomènes.

Titre : « Mexico : ville du Sud, une ville durable ? »

Légende :



Liste des phénomènes à organiser puis cartographier :



Centre-ville élargi (downtown et Zocalo)

- Habitat précaire
- Principale faille
- Volcan
- Quartier du district fédéral de Mexico
- Limite de l'espace urbanisé
- Redensification du centre-ville
- Habitat moyen
- Explosion de la raffinerie Pemex
- Récupération du biogaz de la déchetterie Bordo Poniente
- Limite des sols alluviaux mous
- Espace vert protégé
- Habitat aisé
- Plan « toits verts »

Liste des phénomènes à organiser puis cartographier :



Centre-ville élargi (downtown et Zocalo)

- Habitat précaire
- Principale faille
- Volcan
- Quartier du district fédéral de Mexico
- Limite de l'espace urbanisé
- Redensification du centre-ville
- Habitat moyen
- Explosion de la raffinerie Pemex
- Récupération du biogaz de la déchetterie Bordo Poniente
- Limite des sols alluviaux mous
- Espace vert protégé
- Habitat aisé
- Plan « toits verts »

Liste des phénomènes à organiser puis cartographier :



Centre-ville élargi (downtown et Zocalo)

- Habitat précaire
- Principale faille
- Volcan
- Quartier du district fédéral de Mexico
- Limite de l'espace urbanisé
- Redensification du centre-ville
- Habitat moyen
- Explosion de la raffinerie Pemex
- Récupération du biogaz de la déchetterie Bordo Poniente
- Limite des sols alluviaux mous
- Espace vert protégé
- Habitat aisé
- Plan « toits verts »

Liste des phénomènes à organiser puis cartographier :




Centre-ville élargi (downtown et Zocalo)

- Habitat précaire
- Principale faille
- Volcan
- Quartier du district fédéral de Mexico
- Limite de l'espace urbanisé
- Redensification du centre-ville
- Habitat moyen
- Explosion de la raffinerie Pemex
- Récupération du biogaz de la déchetterie Bordo Poniente
- Limite des sols alluviaux mous
- Espace vert protégé
- Habitat aisé
- Plan « toits verts »

NIVEAU 3 :

Consigne: A l'aide de votre cours et des documents utilisés, organisez une légende en la renseignant avec différents phénomènes puis cartographiez-les et localisez-les sur le croquis.

Indice :  Centre-ville élargi (downtown et Zocalo)

Titre : « Mexico : ville du Sud, une ville durable ? »

Légende :

